

“

Un musée  
à ciel ouvert  
sur les traces  
de la Grande Guerre

Rendez-vous avec l'Histoire aux portes de Rethondes



# 21 BALADES

Des circuits du souvenir à pied,  
à vélo, à cheval et en voiture

Musée Territoire 14-18 < Aisne - Oise < Hauts-de-France  
[www.musee-territoire-1418.com](http://www.musee-territoire-1418.com)



# 21 BALADES À TRAVERS LE MUSÉE TERRITOIRE 14-18

Parcourez l'ancienne ligne de front et découvrez des sites exceptionnels liés à l'histoire du conflit : carrières ornées de sculptures d'époque, nécropoles, musées, champs de bataille, édifices, etc. Grâce aux visites guidées, randonnées et applications mobiles, suivez la Ligne Rouge !

- |   |    |  |    |
|---|----|--|----|
| 1 AUTRÈCHES 6 KM<br>Sur les traces du 35 <sup>ème</sup> Régiment d'Infanterie                                   | 6  | 13 NOYON 2,5 KM<br>Noyon et la Grande Guerre   | 32 |
| 2 CARLEPONT / CUTS 17 KM<br>Le parcours des Zouaves   | 8  | 14 PLESSIER-DE-ROYE 2,5 KM<br>Circuit historique du Plémont  | 34 |
| 3 CHIRY-OURS CAMP 14-18 7 KM<br>Premier village allemand sur la route de Paris                                  | 10 | 15 THIESCOURT 8,5 KM<br>Circuit historique   | 36 |
| 4 CŒUVRES-ET-VALSERY 22,5 KM<br>Les chars de l'offensive de juin 1918   | 12 | 16 THOUROTTE 2,5 KM<br>La cité Saint-Gobain  | 38 |
| 5 CRAPEAUMESNIL 6 KM<br>Parcours du Bois des Loges  | 14 | 17 TRACY-LE-MONT 6,2 KM<br>Sur les sentiers de la Grande Guerre  | 40 |
| 6 ÉLINCOURT-STE-MARGUERITE 38 KM<br>Circuit des carrières   | 16 | 18 TRACY-LE-MONT / MOULIN-SOUS-TOUVENT /<br>AUTRÈCHES / NAMPCEL 39,2 KM<br>L'Oïse Soissonnaise et la Grande Guerre | 42 |
| 7 8 FORÊT DE RETZ<br>La Tour d'observation du général Mangin 4,7 KM<br>Circuit routier en forêt de Retz 63,3 KM | 20 | 19 RESSONS-LE-LONG 6,5 KM<br>La voie ferrée  | 46 |
| 9 10 LATAULE<br>Boucle de l'AS 38 4,3 KM<br>Circuit des chars de la Bataille du Matz 24,5 KM                    | 24 | 20 VIC-SUR-AISNE 14 KM<br>Sur les traces des Poilus  | 48 |
| 11 MACHEMONT 2 KM<br>À la découverte du patrimoine  | 28 | 21 VINGRÉ 4,6 KM<br>Les dernières heures des fusillés  | 50 |
| 12 NAMPCEL 2,5 KM<br>Nampcel et l'armée allemande   | 30 |  |    |



# LE FRONT DE L'OISE À L' AISNE

Suivez l'ancienne ligne de front, matérialisée par la Ligne Rouge et plongez dans l'histoire de ces terres marquées à jamais par la Première Guerre mondiale.

Fin août 1914, la 1<sup>ère</sup> Armée allemande envahit l'Oise et le Soissonnais. Entre le 6 et le 12 septembre 1914 les troupes françaises et britanniques stoppent les Allemands lors de la Première bataille de la Marne et les repoussent sur la rive droite de l'Aisne. Après de violents combats dans le Noyonnais et le Soissonnais, les tentatives réciproques de contournement d'aile des deux armées conduisent à la "Course à la mer". Le front se fixe alors pendant 30 mois entre la Somme et le Chemin des Dames, en passant par Lassigny, Ribécourt, Autrêches, Vic-sur-Aisne et s'étend en direction de Soissons. Si les villages proches du front sont progressivement évacués, ceux qui sont situés à l'arrière sont au contact des troupes. Villers-Cotterêts comme Noyon, villes de cantonnement et d'hôpitaux militaires, vivent au rythme du passage des troupes, des cérémonies militaires, des bombardements.

En mars 1917, l'Oise et une partie de l'Aisne sont libérées suite au repli allemand sur la ligne Hindenburg. Peu de temps après, le 16 avril 1917, la bataille du Chemin des Dames est déclenchée.

Un an plus tard, au printemps 1918, les offensives allemandes bouleversent à nouveau la région. Après les batailles de Noyon (24-25 mars), du Mont-Renaud (26 mars - 30 avril) et du Matz (9-11 juin) et l'enfoncement des lignes au Chemin des Dames, le front se fixe une nouvelle fois dans l'Oise et l'Aisne.

Le 18 juillet 1918, la contre-offensive savamment organisée depuis la forêt de Retz par le général Mangin surprend les Allemands. Les plateaux en direction de Soissons et les villages sont libérés : c'est le début de la fin de la guerre. Celle-ci s'achève véritablement le 11 novembre 1918 avec la signature de l'Armistice dans la Clairière de Rethondes en forêt de Compiègne, symbole de la paix retrouvée.

Cent ans après, ces territoires de l'Aisne et de l'Oise restent marqués par le premier conflit mondial. Un patrimoine mémoriel riche et varié, parfois insolite attend le visiteur d'un bout à l'autre de la Ligne Rouge.



© Oise Tourisme / ComdesImages

## CONSEILS PRATIQUES

### Charte du randonneur :

- Respectez la nature, évitez les cueillettes abusives et ramassez vos déchets.
- Respectez les autres usagers, les chemins ne sont pas à usage unique.
- Restez sur les chemins et observez la plus grande prudence lors de traversées de routes.
- Tenez votre chien en laisse.
- En cas de modification d'itinéraire, respectez le balisage, qui prime sur le tracé des fiches.

### Quelques recommandations :

- Choisissez un circuit de randonnée en fonction de vos capacités.
- Équipez-vous de chaussures et de vêtements adaptés à la marche.
- Prévoyez provisions et réserve d'eau pour les grands circuits de randonnée.



### Autres randonnées aux environs :

- Dans l'Oise : [www.oise-randonnee.com](http://www.oise-randonnee.com)
- Dans l'Aisne : [www.randonner.fr](http://www.randonner.fr)

	GR	GRdP	PR	
<b>Balisage des sentiers</b> Fédération Française de Randonnée				Suite du sentier
				Tourmant
				Erreur de parcours

# 1. AUTRÊCHES SUR LES TRACES DU 35<sup>e</sup> RI

À travers ce parcours de 6 km, retournez sur les pas du 35<sup>e</sup> Régiment d'Infanterie engagé dans les combats de septembre 1914, et découvrez la vie quotidienne à Autrêches pendant l'occupation allemande.

Le 31 août 1914, moins de quatre semaines après la déclaration de guerre, la 1<sup>ère</sup> Armée Allemande traverse Autrêches.

Le 14 septembre, après la bataille de la Marne, les Français tentent de reprendre le village : les fantassins des 35<sup>e</sup> et 42<sup>e</sup> Régiment d'Infanterie y parviennent temporairement. De violents combats éclatent pendant plus d'une dizaine de jours. A la fin du mois, le front se stabilise : tandis que les Allemands conservent le cœur du village, les Français, quant à eux, occupent un hameau plus au sud. Dès lors, pendant plus de 29 mois, les ennemis se font face. Le bilan de la guerre est désastreux : le village est détruit à plus de 95 %.



Parcours	Distance	Durée	Difficulté
Pédestre	6 km	3 h	Facile

Circuit inscrit au PDIPR

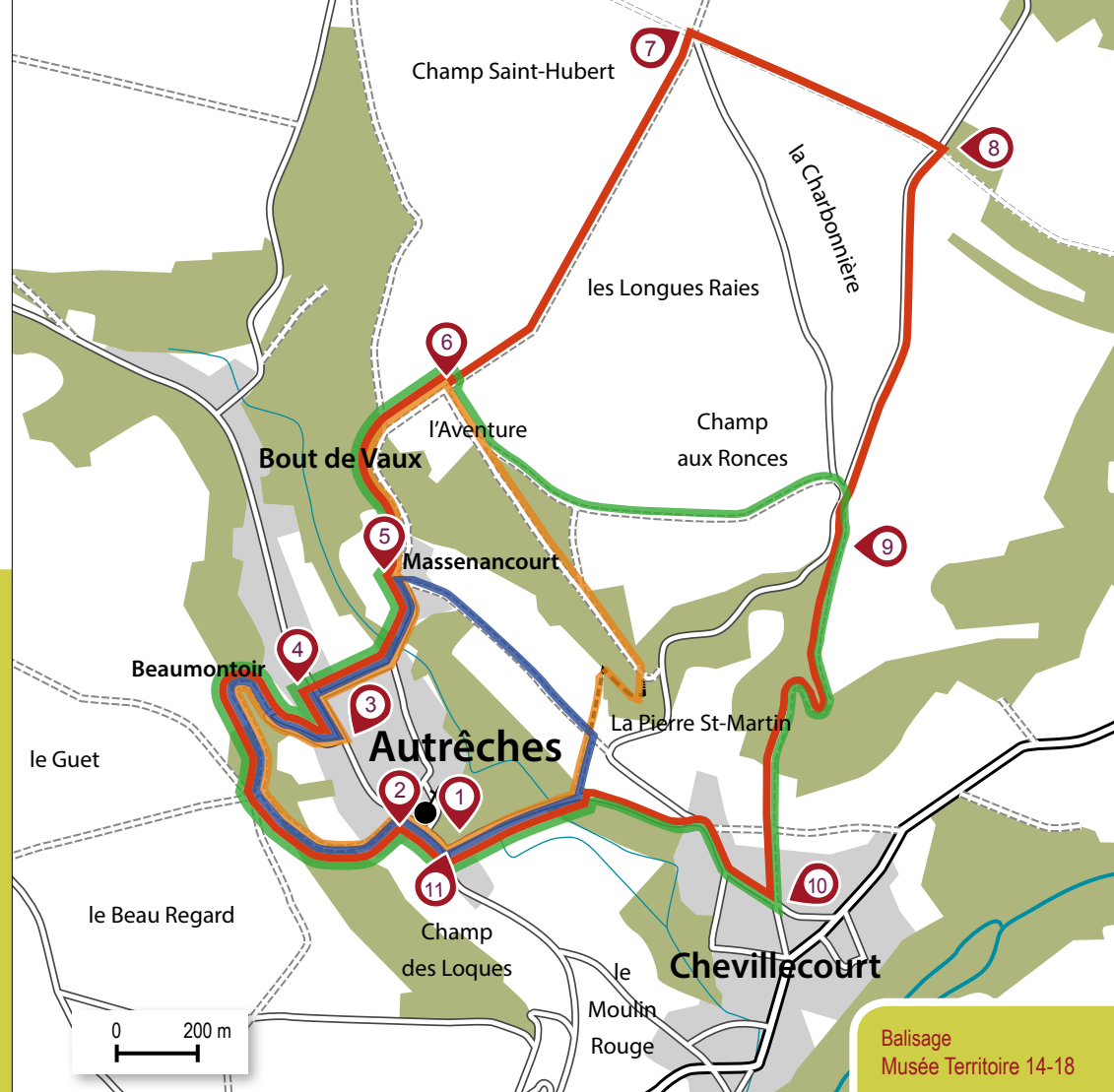


Place de l'église

Variantes

● 3 km / 1h à 1h30 - ● 4 km / 1h30 à 2h - ● 5 km / 2h à 2h30

- 1 Le parcours commence place de l'église à Autrêches.
- 2 Du parking près de l'église, laisser l'édifice dans votre dos et emprunter la rue de la Montagne champion, qui s'enfonce dans le bois. Suivre la signalétique jusqu'au retour dans le village.
- 3 Prendre à gauche la rue Beaumontoir.
- 4 Se diriger à droite, sur le chemin de la Montagne. A l'intersection suivante, prendre la rue Train et passer le ruisseau de Massenancourt.
- 5 Traverser le hameau de Massenancourt. Continuer tout droit et passer dans un sous-bois débouchant sur le plateau de l'Aventure, aux abords du Front de l'Aisne.
- 6 A l'intersection, continuer tout droit par la petite route.
- 7 A l'intersection suivante, prendre la deuxième à droite.
- 8 A l'intersection suivante, où se situe le monument du Petit Julot, emprunter le chemin sur votre droite.
- 9 Continuer tout droit pour redescendre vers Autrêches. Emprunter le chemin sur la gauche. Continuer sur le chemin, un premier virage à droite, un second virage à gauche puis suivre le chemin.
- 10 A l'intersection suivante, prendre à droite la rue du Puits d'Alouette. Passage à proximité de la ferme des Prisonniers et du cimetière du village. Continuer par la route, passer devant la ferme du château détruite pendant la Grande Guerre.
- 11 A la dernière intersection, prendre à droite pour revenir au point de départ.



Balisage  
Musée Territoire 14-18



© Collection Marc Pamart

Coord. GPS : 49.26.620, 3.07.560  
Distance Ligne Rouge : 3 km



Panneau d'interprétation © CCLLO



Stèle en mémoire d'Émile Greusard © CCLLO



Cuisine roulante à Autrêches, 1915 © Coll. Didier Guénaff

## 2. CARLEPONT/ CUTS «LE PARCOURS DES ZOUAVES»

Ce parcours de 17 km vous invite à découvrir l'histoire des Zouaves et leur rôle pendant la Grande Guerre, à travers de nombreux lieux de mémoire tels que l'église de Carlepont, la nécropole de Cuts ou encore la Butte des Zouaves à Moulin-sous-Touvent.



Parcours	Particularité	Distance	Durée	Difficulté
Voiture / VTT	ce circuit n'est pas une boucle	17 km	2 h 30	Facile

Situés à l'arrière de la ligne de front, Carlepont et Cuts sont au cœur de violents affrontements. Ces villages ont par ailleurs subi l'occupation allemande à l'automne 1914 et au printemps 1917, avant le repli stratégique de l'Opération Alberich. De nombreux soldats français comme le 9<sup>e</sup> régiment de Zouaves et la 3<sup>e</sup> Brigade du Maroc se sont illustrés dans les combats de ce secteur. Quant au Bataillon des Tirailleurs Somalis, il était présent en mai et juin 1918, sur le Mont de Choisy.



Profitez de cette balade pour... découvrir le vidéoguide «Parcours des Zouaves» ! A télécharger gratuitement sur Play Store et Apple Store. Des tablettes sont également disponibles en location à l'Office de Tourisme du Pays Noyonnais en Vallées de l'Oise.

Circuit inscrit au PDIPR



Place de l'église de Carlepont

- 1 Le parcours commence sur la Place de l'église de Carlepont, devant le panneau d'interprétation. Contourner l'édifice par la droite. Observer la plaque en l'honneur du 9<sup>e</sup> Zouaves sur le mur, à droite de l'entrée et le Zouave représenté sur le premier vitrail de la nef. A l'arrière de l'église, emprunter la rue de l'Égalité. Passer devant le carré militaire.
- 2 Au bout de 120 m, tourner sur la gauche, passer le blockhaus allemand et poursuivre jusqu'à la RD 145. Au croisement, tourner à gauche puis prendre la rue d'Enfer sur la droite pour rejoindre la place du 4<sup>e</sup> Zouaves.
- 3 Tourner à gauche et suivez la RD 48 puis la RD 145 en direction de Carlepont. A l'intersection avec la RD 130, poursuivre sur la RD 145 en direction de Nampcel sur 3, 5 km.
- 4 A l'antenne radio, tourner à droite jusqu'à la Butte des Zouaves. Faire demi-tour et reprendre la RD 145 en direction de Nampcel. Au carrefour avec la RD 85, prendre la direction de Belle Fontaine et traverser le hameau. Passer par Caisnes et rejoindre la RD 130. Tourner à droite en direction de Cuts.
- 5 Au Calvaire de la Pommeraye, marquer un arrêt devant le monument et la stèle en hommage aux Somalis puis tourner à droite. Continuer jusqu'au monument aux morts, sur la place de la Mairie. Sur la route, observer la nécropole nationale de Cuts.
- 6 Avancer vers la mairie et emprunter le sentier piéton sur la gauche, qui mène à l'entrée du château de Cuts. Poursuivre tout droit en longeant le domaine du château. Puis tourner à droite rue du Jonquoy-le-Bas. Poursuivre jusqu'au chemin bordé d'arbres, puis faire demi-tour et tourner à droite, rue de l'Ordre.
- 7 Remonter la rue avant de retomber sur celle du Jonquoy-le-Haut. A cette intersection, tourner à gauche, en direction du château. Au bout de 100 m, emprunter la rue de la Poste à droite, jusqu'à la RD 934.
- 8 Tourner à gauche et suivre la départementale sur 100 m avant de rejoindre la place de la Mairie. Le parcours se termine devant l'édifice.



Pas de balisage, circuit vidéoguidé




Château de Cuts © Musée Territoire 14-18

Coord. GPS : 49.53518,2.970459  
Distance Ligne Rouge : 5 km



Cimetière de Cuts © Musée Territoire 14-18



Vitrail dans l'Eglise de Carlepont © CCPN



Zouaves en embuscade près de Noyon © Coll. de Herde

### 3. CHIRY-OURSCAMP 14-18, PREMIER VILLAGE ALLEMAND SUR LA ROUTE DE PARIS

Ce parcours de 7 km vous invite à découvrir l'histoire de Chiry-Ourscamp. Village refuge des Noyonnais pendant la Grande Guerre, il a gardé de nombreux stigmates des bombardements, comme en témoignent les murs du château et de l'abbaye.

Le 2 août 1914, alors que la mobilisation générale est décrétée par le Président de la République Française, l'Empire Allemand envahit la France dès le lendemain par le nord-est. Le 29 août, les Noyonnais sont avertis de l'invasion imminente de leur ville par les troupes ennemies et se réfugient à Chiry-Ourscamp. Située en 3<sup>e</sup> ligne durant la guerre de position, cette commune finit également par être occupée et se voit séparée suite à la destruction du pont de l'Oise.

Si Ourscamp échappe aux destructions massives de 1915, Chiry subit un dynamitage lors du repli allemand de 1917 et des bombardements en 1918.



Panneau d'interprétation © O.T Pays Noyonnais en Vallées de l'Oise



Table d'orientation © JY Bonnard

Coord. GPS : 49.543520, 2.954257  
Distance Ligne Rouge : 5 km



Parcours	Distance	Durée	Difficulté
Pédestre	7 km	3 h	Facile



Place de la Poste de Chiry

Variantes : Petite boucle possible du numéro 1 au 10 (3,8 km)

- 1 Le parcours commence place Jean Froissart, à proximité du premier panneau d'interprétation. Traverser la rue Royale. La longer à gauche et passer devant deux panneaux d'interprétation. Hors-circuit : profiter de cette étape pour visiter l'Espace mémoriel en hommage aux victimes civiles du premier conflit mondial dans l'Oise, rue du Point du Jour sur votre droite.
- 2 Traverser pour emprunter la rue du Marais. Continuer jusqu'au croisement avec la rue du Four, où se situe le monument aux morts.
- 3 Tourner à droite jusqu'au prochain croisement. Puis continuer sur votre gauche et remonter la rue de l'Église.
- 4 Tourner à droite au niveau de l'église et la mairie où se situe le quatrième panneau. Continuer tout droit rue du Château. Observer le château Mennechet à gauche, dont l'histoire figure sur le cinquième panneau. Monter cette rue jusqu'au croisement.
- 5 Emprunter le chemin de terre en face où se situe le fortin et le 6<sup>e</sup> panneau d'interprétation à quelques mètres. Continuer toujours tout droit en direction de la table d'orientation et son magnifique panorama. Revenir sur ses pas et tourner à droite. Gravier la côte jusqu'au sommet.
- 6 Suivre le chemin à gauche et passer devant le septième panneau sur la tour Mennechet.
- 7 Au croisement, continuer tout droit. 150 m plus bas, descendre le sentier jusqu'au prochain panneau et la table d'orientation. Descendre le chemin de terre.
- 8 Au bout du sentier, prendre la rue à droite.
- 9 Au croisement, tourner à gauche et emprunter la rue de Mauconseil.
- 10 Au bout de la rue, traverser la rue Royale. Possibilité de rejoindre le point de départ sur votre gauche et de découvrir la chapelle Sainte-Anne. Pour rejoindre Ourscamp, continuer tout droit rue du Lavoir. Tourner à droite rue des Douze Setiers.
- 11 Prendre à gauche rue de la Justice, la D 48, jusqu'à la place Saint-Eloi où se situe le panneau sur l'abbaye et sa filature.
- 12 En face de l'édifice, continuer sur la droite, rue de l'Abbaye.
- 13 A l'intersection, prendre à droite où se situe le calvaire et le dernier panneau et faire demi-tour pour rejoindre le point de départ.



Balilage : suivre les indications des panneaux d'interprétation



Abbaye d'Ourscamp © Gilson / Sources et Vallées



Le château de Mennechet © O.T Pays Noyonnais en Vallées de l'Oise

## 4. CŒUVRES-ET-VALSERY

### LES CHARS DE L'OFFENSIVE DE JUIN 1918

Parcourez cette balade de 22,5 km à la découverte de paysages et monuments issus du patrimoine local du Soissonnais, un territoire plongé au cœur des combats pendant quatre ans.

Le 27 mai 1918, les Allemands s'élancent à l'assaut du Chemin des Dames et atteignent le jour même la vallée de l'Aisne. En quatre jours, ils progressent jusqu'à Château-Thierry. Face à cette situation critique, l'armée française décide d'engager pour la première fois un char d'assaut fabriqué par Renault : le FT 17.

Le 31 mai, 31 de ces véhicules s'élancent depuis Dommiers pour contre-attaquer sur Chaudun. Epuisés par les combats de la veille, les fantassins de la Division Marocaine n'arrivent pas à soutenir cette offensive. Aussi, bien qu'elle ait créé des mouvements de panique au sein des unités allemandes, elle n'aboutit à aucun résultat notable. Néanmoins, elle marque le premier enrayage de l'offensive allemande.



Dommiers - Monument de l'offensive de juillet 1918 © OT Retz-en-Valois



Église de Saint-Pierre-Aigle © OT Retz-en-Valois

Coord. GPS : 49.338983,3.155189  
Distance Ligne Rouge : 9 km



Parcours	Distance	Durée	Difficulté
Cycliste	22,5 km	2 h	Moyenne



place Auguste Rébérot

1 La balade commence place Auguste Rébérot à Cœuvres, devant le panneau d'interprétation. Remonter sur 10 m pour arriver au carrefour.

Prendre la rue des Grands Greniers à gauche. 2 Prendre la première rue à gauche, passer devant le château. A l'intersection, prendre la route de droite, passer le ru de Saint-Pierre-Aigle et prendre à droite le virage en épingle. Continuer sur la D 17 pendant 2,5 km.

3 Au monument aux morts à l'entrée de Saint-Pierre-Aigle, quitter la D 17 en prenant la route montante à gauche. Suivre la rue des Tourelles, puis bifurquer dans la rue de l'ancienne mairie.

4 Au bout de la rue, s'arrêter à l'église et au panneau d'interprétation. A l'intersection, descendre la rue Paul Bazin puis à la suivante, bifurquer à gauche : rue Joseph Petitbrouaud. En face, prendre la rue Narcisse Lefèvre. Au carrefour, prendre à gauche et remonter la rue de la Carrière Dure afin de regagner la D 172. Prendre à droite, continuer sur cette route. Arriver à Dommiers et traverser le village.

5 Passer devant l'église. 6 Passer devant la fontaine et le panneau d'interprétation. 7 Continuer sur la route principale D 172, en laissant le monument aux morts sur la droite. Au rond-point, prendre la 3<sup>e</sup> sortie en direction de Missy-aux-Bois. Suivre la route jusqu'à l'entrée du village.

8 Au monument aux morts, prendre à gauche la rue du 23<sup>e</sup> MVE et continuer sur cette route. A l'intersection, prendre la route à droite qui descend à Saconin. Au bout de 650 m, bifurquer à droite dans la petite rue

du Lieutenant Chavoix 1918. 9 Passer devant l'église. 10 Continuer à droite jusqu'au panneau d'interprétation et au monument aux morts. A l'intersection, prendre à gauche direction Cutry, puis suivre le virage en épingle qui remonte sur le plateau. Suivre le second virage en prenant à droite. 11 Continuer sur la D 94, laissant la Croix Sainte Créhaude sur la gauche. A la prochaine indication, suivre Cutry, puis quitter la D 94 et prendre à droite la première petite rue. 12 Laisser l'église sur la gauche et suivre la route jusqu'à la D 94. Prendre à droite et après le virage, continuer tout droit jusqu'à une fourche. Suivre la route de gauche en direction de Cœuvres-et-Valsery. Au croisement avec la D 17, prendre à gauche, continuer sur cette route. A la fourche, prendre la route D 94 à droite. Au carrefour avec la D 2, prendre à gauche pour rejoindre la place Auguste Rébérot et terminer le circuit.



Pas de balisage



Église de Cœuvres-et-Valsery © OT Retz-en-Valois



Croix Sainte-Créhaude © OT Retz-en-Valois

## 5. CRAPEAUMESNIL PARCOURS DU BOIS DES LOGES

Découvrez ce parcours de 6 km grâce à sept panneaux d'interprétation et marchez sur les traces des combattants Français et Allemands qui se font face dans une éprouvante guerre de position entre Crapeaumesnil et Canny-sur-Matz de 1914 à 1917.

Dès septembre 1914, les armées tentent de se déborder en direction du nord-ouest où le front n'est pas encore fixé : c'est le début de la course à la mer. Entre Beauvraignes et Fresnières, des combats particulièrement meurtriers se produisent jusqu'à la conquête de Crapeaumesnil par les Allemands. A proximité du village, le Bois des Loges est occupé en octobre 1914 par les Français qui barrent l'accès vers Compiègne et Paris. Cette position reste inchangée jusqu'au repli allemand de mars 1917. Le 16 août 1918, le Bois des Loges retient de nouveau l'attention car ce sont cette fois-ci les Allemands qui défendent le site.



Coord. GPS : 49.634605,2.798744  
Distance Ligne Rouge : 0 km



Parcours	Distance	Durée	Difficulté
Pédestre	6 km	1 h 45	Facile

Circuit inscrit au PDIPR



espace commémoratif du Bois des Loges

- 1 Le parcours débute devant le monument érigé en hommage aux Poilus et au sous-lieutenant Chapelant. Emprunter le chemin parallèle au Bois des Loges.
- 2 A la jonction des deux chemins, prendre celui de droite en direction du Bois des Loges.
- 3 Au carrefour avec la route départementale, longer celle-ci en direction de Canny-sur-Matz.
- 4 Avant d'entrer dans le village, prendre le chemin à gauche qui mène au Bois Verlot.
- 5 A l'arrivée au Bois Verlot, prendre à gauche et longer le bois.
- 6 A la jonction avec la route départementale, traverser la chaussée avec prudence et rejoindre le chemin situé en face. Poursuivre tout droit jusqu'au croisement du Bois de l'Eperon.
- 7 Poursuivre tout droit jusqu'à Fresnières.
- 8 Au niveau de la Grande rue, bifurquer à gauche et poursuivre sur cette voie jusqu'à la RD 142.
- 9 Au croisement avec la départementale, tourner à droite et longer celle-ci sur 200 m. Au niveau du cimetière, prendre le chemin situé sur votre gauche.
- 10 A la croisée des deux chemins, prendre à droite pour retourner vers le point de départ du circuit.



Balisage, jaune PR





# 6. ÉLINCOURT-STE-MARGUERITE

## CIRCUIT DES CARRIÈRES

38 km de circuit à la découverte de vestiges inédits de la Grande Guerre tels que des carrières, souterrains, tranchées et trous d'obus qui, 100 ans après, font partie intégrante du territoire.

Les caractéristiques topographiques et géographiques du Noyonnais ont conduit cette région à devenir un lieu stratégique pendant la Première Guerre mondiale. Théâtre de la Guerre de position, le secteur abrite le front et les combattants des deux armées pendant de très longs mois.

Profiter de cette balade pour... visiter la Carrière de la Botte ! Les Allemands s'installent dans cette carrière dès 1914 afin d'être à l'abri des bombardements : le vaste réseau des souterrains du site constitue un emblématique témoignage de l'aménagement militaire durant la guerre de position. Informations auprès de « Les Souterrains 14-18 de la Carmoye » : a.petreaux@laposte.net / 06 26 58 12 23

Profitez de cette balade pour... visiter les carrières de Montigny ! Ces carrières sont un refuge pour les soldats de la Grande Guerre qui y ont laissé des témoignages et sculptures exceptionnels. Informations auprès de « La Machemontoise » : www.lescarrieresdemontigny.fr / 03 44 76 44 22

Itinéraire préconisé pour les pédestres en 2 boucles : Variante au départ de la Base Nature à Elincourt, 24 km Variante au départ de Chiry-Ourscamp, 16 km



Parcours	Distance	Durée	Difficulté
Pédestre / VTT	38 km	9 h 30	Très difficile

Circuit inscrit au PDIPR

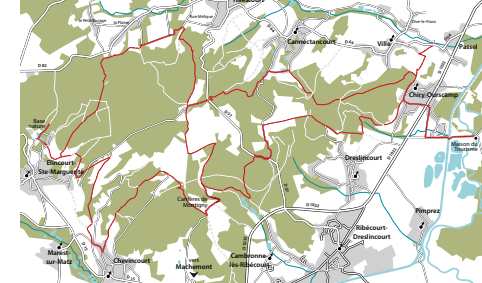
Variante : 24 km et 16 km



Base Nature et Randonnée



La carrière de la Botte © Musée Territoire 14-18



VOIR CARTE AU VERSO

1 La randonnée commence à la Base Nature et Randonnée à Elincourt-Sainte-Marguerite. Prendre la direction du Château de Bellinglise. Tourner à gauche et continuer en direction du circuit de la Montagne du Paradis. Longer le plan d'eau et poursuivre sur le chemin de la Croisette. Monter par le chemin à gauche et continuer tout droit. Au niveau de la route, emprunter le GR 123. 2 A l'intersection suivante, poursuivre sur le GR 123 et à la fourche, tourner à gauche. Tourner à droite le long du bois et pénétrer dans la forêt.

3 A la fourche suivante, suivre la voie de droite afin de rejoindre la route de l'Ecouvillon. 4 Prendre à gauche, puis suivre le sentier de gauche en sous-bois quelques mètres plus loin. 5 Sur la route de l'Ecouvillon, traverser la voie. Suivre le sentier en direction du massif pour rejoindre le lieu-dit des Setiers. 6 Au bout du chemin, bifurquer à droite et suivre le chemin de la montagne du Paradis. Longer les vestiges de l'ancien moulin éolien d'Elincourt. Continuer jusqu'à la lisière du massif. 7 A Terre Allard, descendre le chemin à droite et virer à gauche en direction d'Elincourt. A l'intersection continuer sur la droite, puis descendre sur la gauche jusqu'à la Chapelle Sainte-Anne.

8 A Chevincourt, prendre la rue Zélaïne à gauche, puis à nouveau à gauche pour suivre le circuit de randonnée « la boucle de la Cense ».

9 A l'intersection, monter sur la gauche rue Payot. Emprunter le chemin de terre Fond de la Cense sur plus de 3 km pour rejoindre la ferme de la Cense. 10 Quitter le circuit de randonnée et poursuivre tout droit, en direction de Machemont. 11 Prendre le GR 225 sur la gauche et le suivre jusqu'au hameau de Montigny. Cheminer à travers le plateau de la Croisette, puis quitter le chemin pour emprunter sur la gauche la route goudronnée. 12 Avant le hameau de Montigny, possibilité de prendre à gauche pour visiter les carrières de Montigny.

13 A Montigny, prendre soit à droite « Le Fond de l'Enfant » et continuer sur le GR « Tour du Compiégnois pour la grande boucle », soit prendre à gauche et suivre le balisage « Variante » pour regagner le plateau de la Carmoye et rejoindre le point n°26. 14 A l'intersection, prendre à gauche. Monter à travers bois jusqu'à la D 57.

15 Longer la route vers la droite sur moins de 400 m. 16 Au Monument du 86° R.I., emprunter la rue à gauche sur 1 km.

17 A l'intersection, prendre le premier chemin à droite. Continuer tout droit sur le GR « Tour du Compiégnois » jusqu'à la ferme Lelarge. 18 Descendre jusqu'à la deuxième intersection et tourner à gauche dans la rue de la Montagne. 19 Continuer

sur la gauche jusqu'au Fond Courlé. 20 A la jonction entre le GR 225 et le GR 123, prendre ce dernier sur la droite en direction de Chiry-Ourscamp. Emprunter la rue Belle Anne. Remonter la rue du Chêne. Passer devant l'église, la Mairie puis le Château Mennechet. Remonter la rue du Château.

21 Possibilité de poursuivre à droite sur le GR 123 pour rejoindre l'Office du Tourisme du Pays Noyonnais en Vallées de l'Oise à Ourscamp. 22 A l'intersection, tourner à gauche et quitter le GR. A la suivante, virer à gauche puis poursuivre tout droit.

23 Possibilité de poursuivre tout droit pour rejoindre l'Hôtel de Ville. 24 A l'intersection avec le GR 123, le prendre sur la droite

en direction du Bois Cavette. 25 A Connectancourt, tourner à gauche jusqu'au lieu-dit d'Orval. Suivre le GR 123 jusqu'au

hameau de l'Ecouvillon. 26 A l'Ecouvillon, quitter le GR 123 et emprunter le chemin sur la droite sur 700 m environ. Continuer dans le bois, puis longer les anciennes carrières de Saint-Albin et traverser la clairière de la Chapelle Saint-Albin. Continuer tout droit pour aboutir à une fourche. 27 A l'intersection, se diriger à gauche pour rejoindre le chemin de la Fontaine à Loups. Poursuivre à droite et bifurquer à gauche pour rejoindre la route.

28 Emprunter la route de gauche, passer tout droit à travers la plaine jusqu'au carrefour. Prendre le chemin à gauche, puis à droite vers la lisière du bois. 29 Après le lieu-dit des Marais du Chapitre, prendre le chemin de la Carrière Martin à gauche.

30 Au carrefour Roger Werkin, prendre la deuxième voie à droite et descendre sur 1,5 km.

31 A l'intersection avec le GR, l'emprunter par la droite sur 250 m. Bifurquer à droite. A l'extrémité, poursuivre sur le chemin de la Croisette et continuer tout droit. Longer le plan d'eau en direction du Château Bellinglise. Face au parc du Château, bifurquer à droite et emprunter la route pour rejoindre le point de départ.



Un soldat grave l'insigne de son bataillon en forêt d'Elincourt, 1916 © Coll. Didier Guénaff

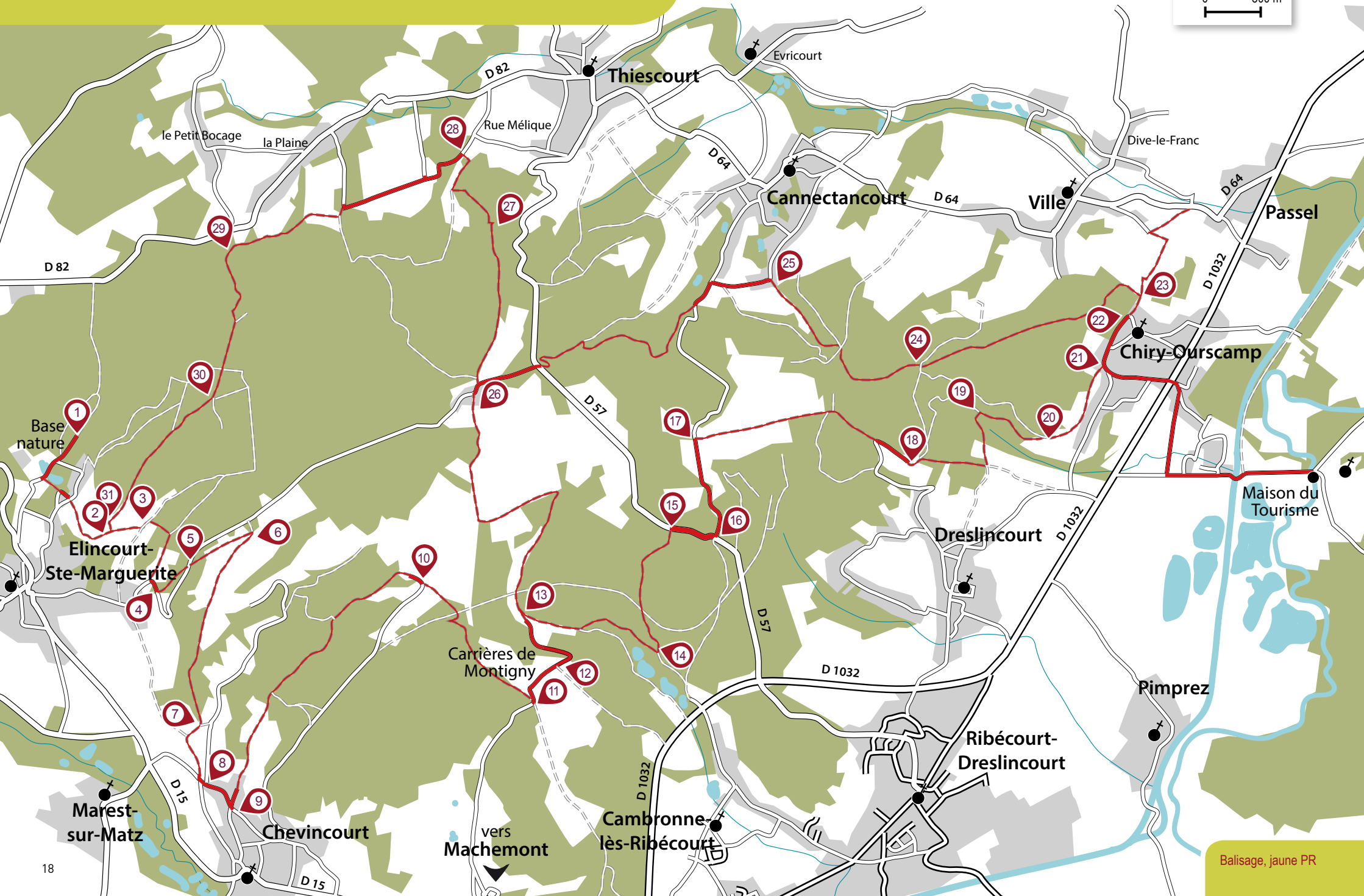


Visite des carrières de Montigny © Oise Tourisme / Comdesimages

Coord. GPS : 49.537360, 2.822110  
Distance Ligne Rouge : 13 km

# ÉLINCOURT-STE-MARGUERITE CIRCUIT DES CARRIÈRES

0 500 m



# 7. FORÊT DE RETZ

## LA TOUR D'OBSERVATION DU GÉNÉRAL MANGIN

Laissez-vous tenter par cette belle balade en forêt de Retz. Ce circuit de 4,7 km vous permet de suivre les lieux marquants de la Première Guerre mondiale, jusqu'à l'observatoire du général Mangin, point d'orgue de la promenade.

Proche du front et rempart naturel pour la capitale, la forêt de Retz occupe une position stratégique durant la Première Guerre mondiale. Situé sur un point élevé du massif forestier, le lieu-dit « La Tour Réaumont » est choisi par l'armée française pour y implanter une tour d'observation en bois d'environ 30 m de haut. En juillet 1918, c'est du haut de cet observatoire que le général Mangin dirige la contre-offensive victorieuse contre les Allemands. La Tour Mangin a été reconstruite pour commémorer les 100 ans de cette bataille.



Tour d'observation du général Mangin  
© Nicolas Dehu-Bellière-Manière architectes  
Photo : © OT Retz-en-Valois

Coord. GPS : 49.16'53.99,3.8'30  
Distance Ligne Rouge : 18 km



Parcours	Distance	Durée	Difficulté
Pédestre	4,7 km	1 h 30	Moyenne



Observatoire du général Mangin, route du Faîte

- 1 Le parcours débute sur le parking de la tour d'observation du général Mangin, route du Faîte. Face au panneau de départ, emprunter à gauche la route du Faîte par laquelle on est arrivé en voiture. La suivre pendant 2 km. A gauche se situe la stèle du lieutenant de Chasseval et plus loin à droite la Fontaine Pintiau.
- 2 Au carrefour avec la D 81, face au monument « Passant, arrête-toi », longer la route très prudemment à droite sur 50 m, pour descendre un chemin en contrebas de la route.
- 3 Prendre le premier chemin à droite avec le balisage rouge et blanc.
- 4 100 m après le Carrefour des Myrtilles, monter à droite dans une petite allée qui se prolonge par un sentier pentu.
- 5 Tout en haut, prendre à gauche vers la stèle commémorative. Descendre le chemin pour regagner le point de départ. Profitez de cette dernière étape pour découvrir la tour d'observation du général Mangin. Sur ses huit étages, découvrez la vie de la forêt de Retz et son histoire, ainsi que le rôle joué par ces bois dans la victoire du 18 juillet 1918.



Randonneurs © OT Retz-en-Valois



Balisage : Soldat français



Monument « Passant arrête-toi » © OT Retz-en-Valois

# 8. FORÊT DE RETZ

## CIRCUIT ROUTIER EN FORÊT DE RETZ

Partez à la découverte du patrimoine mémoriel caché de la forêt de Retz. Ce circuit routier de 63 km vous mènera aux quatre coins de cette forêt autrefois prisée des rois de France.



Parcours	Distance	Durée	Difficulté
Voiture	63,3 km	1 h 30	Facile



Grand Bosquet, Place Aristide Briand - Villers-Cotterêts

Par deux fois pendant la Première Guerre mondiale, en septembre 1914 puis à nouveau en juillet 1918, la forêt de Retz joue un rôle essentiel : elle est le dernier rempart avant Paris. Plus encore, c'est en partie grâce à cette forêt protectrice qui de son épais manteau a camouflé les mouvements de troupes, que le général Charles Mangin a pu mener la contre-offensive victorieuse du 18 juillet 1918.

- Le circuit démarre depuis le parking du Grand Bosquet devant le monument aux morts de Villers-Cotterêts. Prendre la D 973 en direction de Compiègne, puis la route du Faîte jusqu'au carrefour de la Tranchée (5 km environ).
- S'arrêter au niveau de la barrière (route forestière). Poursuivre à pied jusqu'à la maison forestière du Bois Hariez et après 500 m environ tourner à gauche. Continuer sur le chemin qui permet d'atteindre le monument du Lieutenant de Girval, situé à 300 m à droite.
- Rejoindre la D 973 et prendre la route du Faîte jusqu'à la maison forestière du Rond de la Reine (environ 3 km). Continuer à droite sur l'embranchement qui mène à la D 81 (200 m environ). Prendre à gauche et stationner le véhicule pour aller visiter le cimetière britannique et le monument « Passant arrête-toi ».
- En poursuivant sur la D 81, après Vivières et la ferme de l'Épine, on peut découvrir le monument de l'escadron de Gironde (12 km environ aller-retour).
- Poursuivre sur la Route du Faîte jusqu'à « La Tour Réaumont » (Carrefour des Fonds Houcharde) où se situe le monument du Lieutenant de Chasseval (2,5 km environ).
- Garer le véhicule à proximité et continuer à pied jusqu'à la stèle commémorative de l'observatoire Mangin. Profitez de cette étape pour découvrir la tour d'observation du général Mangin. Sur ses huit étages, découvrez la vie de la forêt de Retz et son histoire, ainsi que le rôle joué par ces bois dans la victoire du 18 juillet 1918.
- Faite ensuite demi-tour sur la route du Faîte, pour rejoindre la D 81 en direction de Villers-Cotterêts.
- Prendre la D 231 en direction de Soissons. Avant la N 2 prendre à droite et continuer sur la route du Pendu jusqu'à la stèle à la gloire des 46<sup>e</sup> et 246<sup>e</sup> R.A.C, située à droite en limite de la plaine de Fleury.
- Continuer sur la route du Pendu jusqu'au carrefour de la Croix Bacquet, prendre à gauche sur la laie des Chamarts, continuer sur la laie des Têtes de Chavigny pour atteindre la D 2 (4,5 km environ). En direction de Longpont, voir la tombe Vanhout, enclavée dans le jardin de la maison forestière des Têtes de Chavigny, puis poursuivre jusqu'au mausolée Van Vollenhoven. Continuer sur la D 2, entrer dans le village de Longpont.
- Prendre la D 17 en direction de Corcy. Poursuivre sur la D 17 (vers Vouty) jusqu'à l'embranchement de la D 973 où s'élève le monument de la Division des Loups (environ 8 km). Continuer sur la D 973 en direction de Dampleux (3,5 km). Traverser le village et aller jusqu'au monument aux Gardes forestiers face à la maison forestière de la Croix de Dampleux (2 km), puis rejoindre Villers-Cotterêts.



Pas de balisage



Monument aux morts de Villers-Cotterêts © OT Retz-en-Valois



Mausolée Van Vollenhoven © OT Retz-en-Valois

Coord. GPS : 49.15°17.5, 3.05°37.6  
Distance Ligne Rouge : 20 km



Cimetière britannique © OT Retz-en-Valois



Monument des Loups © OT Retz-en-Valois

## 9. LATAULE BOUCLE DE L'AS 38

Ce parcours de 4,3 km, intégré au Circuit des chars de la Bataille du Matz, vous permet de comprendre l'histoire de cet affrontement dans le secteur de Lataule.

Au début du mois de juin 1918, à la suite des offensives allemandes du printemps, les lignes françaises forment dans l'Oise un saillant qui menace les flancs des positions ennemies.

Le 9 juin 1918, 13 divisions allemandes s'élancent sur un front de 40 km entre Montdidier et Noyon afin de faire reculer les Français. Le 11 juin, avec quatre divisions appuyées par des chars, le général Mangin contre-attaque. Cette offensive marque la fin de la Bataille du Matz.

Profitez de cette balade pour... visiter la Maison d'accueil du Circuit des chars et de la Bataille du Matz à Courcelles-Epayelles !

Ce musée retrace les combats impliquant les chars d'assaut français en juin 1918 : une contre-offensive qui marque un tournant stratégique dans la victoire des Alliés. Informations auprès de l'Association Juin 1918 Mémoire des chars : [bruno.jurkiewicz@neuf.fr](mailto:bruno.jurkiewicz@neuf.fr)



La Maison d'accueil à Courcelles-Epayelles © Musée Territoire 14-18

Coord. GPS : 49.536392,2.678279  
Distance Ligne Rouge : 16 km



Parcours	Distance	Durée	Difficulté
Pédestre	4,3 km	1 h 30	Facile

Circuit inscrit au PDIPR

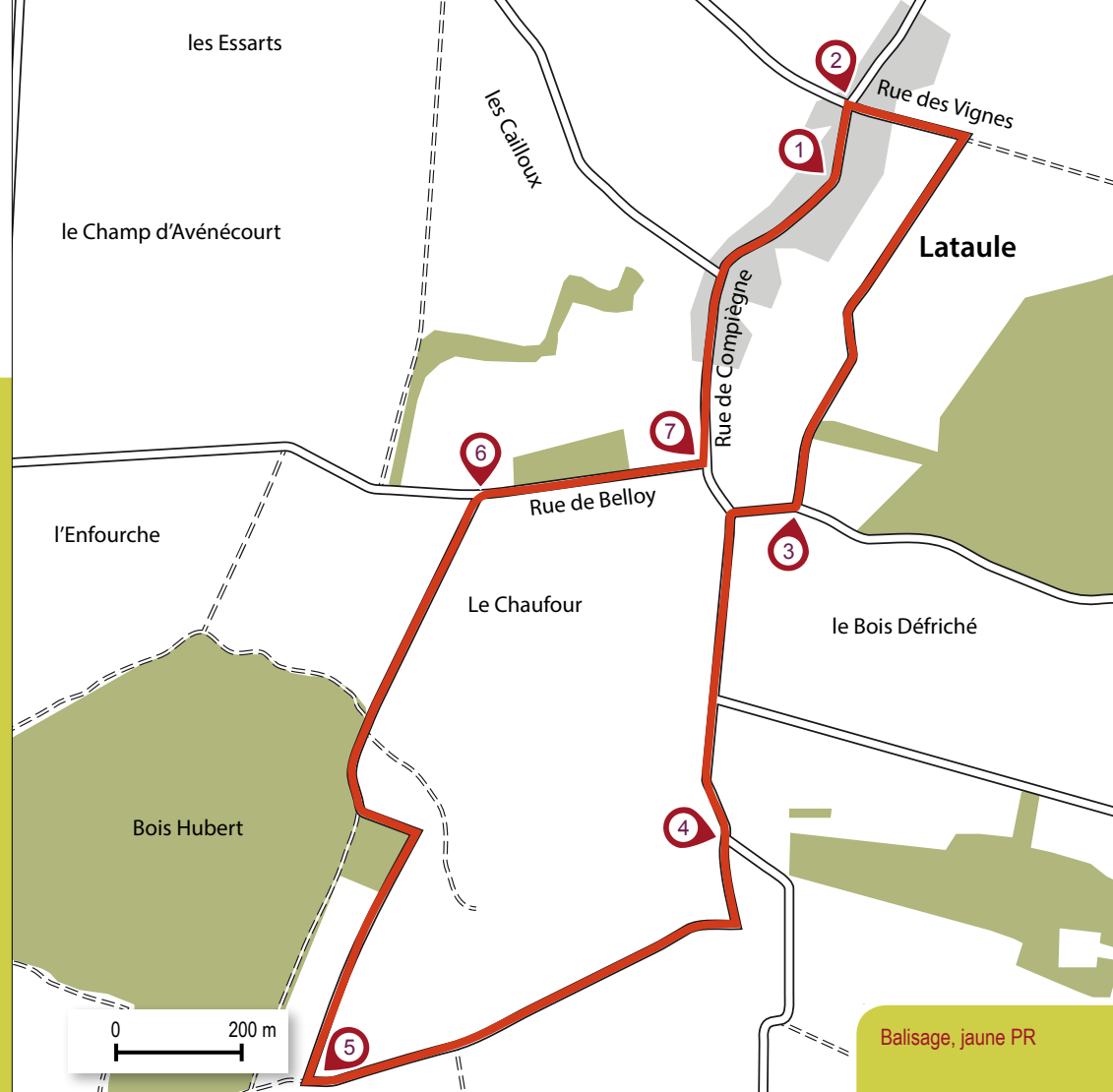


place de la Mairie

- 1 Le parcours débute sur la place de la Mairie de Lataule. Emprunter la rue de Cuvilly en direction du nord du village jusqu'à la prochaine intersection.
- 2 Prendre la rue de Bellicourt à droite et au bout de 200m, bifurquer sur le chemin à droite. Poursuivre sur une distance de 800 m jusqu'à la voie communale.
- 3 Au niveau de l'intersection, se diriger sur la droite. Au rond-point, emprunter la voie de gauche jusqu'à la patte d'oie.
- 4 Prendre le chemin sur la droite et poursuivre tout droit en direction du Bois Hubert.
- 5 A cette intersection, prendre sur la droite le chemin de la vallée du Bois de Genlis.
- 6 A l'intersection, bifurquer sur la droite jusqu'au village de Lataule. Continuer jusqu'au cimetière.
- 7 Au bout de la route, tourner à gauche et remonter la rue principale du village jusqu'à la Mairie.



Capitaine Rime, Chef AS38 © MF. Ganansia



Balisage, jaune PR



Le circuit des chars © CCPS

# 10. LATAULE CIRCUIT DES CHARS DE LA BATAILLE DU MATZ

100 ans après, promenez-vous dans les paysages de la vallée du Matz et de l'Aronde et plongez dans l'histoire de la Bataille du Matz grâce à un circuit historique de 24 km composé de panneaux d'interprétation.



Parcours	Distance	Durée	Difficulté
Pédestre / VTT	24,5 km	6 h 15	Difficile

Circuit inscrit au PDIPR

**P** place de la Mairie

En juin 1918, au sud de Méry-la-Bataille, valons, bosquets et haies de la vallée du Matz favorisent l'avancée des chars destinés à stopper l'offensive allemande en direction de Compiègne. Le 11 juin, avec quatre divisions appuyées par des chars lourds, le général Mangin contre-attaque notamment sur Courcelles, Méry-la-Bataille et le Bois de Genlis. Cette offensive, qui ruine les espoirs allemands et qui met fin à la bataille du Matz, a permis aux Français de regagner du terrain.

Profitez de cette balade pour... visiter la Maison d'accueil du Circuit des chars et de la Bataille du Matz à Courcelles-Epayelles ! Ce musée retrace les combats impliquant les chars d'assaut français en juin 1918 : une contre-offensive qui marque un tournant stratégique dans la victoire des Alliés. Informations auprès de l'Association Juin 1918 Mémoire des chars : bruno.jurkiewicz@neuf.fr



Vestige d'un char à Belloy © CCPS



Saint-Chamond modèle n°2 © B.Jurkiewicz

Coord. GPS : 49.536392,2.678279  
Distance Ligne Rouge : 16 km

- 1 La randonnée débute place de la Mairie à Lataule. Depuis la rue de Compiègne, prendre à droite la rue de Belloy. A l'intersection face au cimetière, tourner à gauche dans la rue de Compiègne, passer devant l'église et le monument aux morts. Poursuivre dans la rue de Cuvilly. Dans la descente au virage, prendre la prochaine voie à droite. A l'intersection, avec la rue de Compiègne, la reprendre à gauche en direction du bosquet.
- 2 Dans la descente au virage, suivre le chemin tout droit. Continuer à le suivre en direction du Bois Hubert. A l'intersection, prendre à gauche pour remonter, puis descendre à travers champs. Au bout du chemin, virer à gauche, puis de nouveau à gauche sur la voie goudronnée au carrefour suivant. A l'intersection suivante, bifurquer à droite en direction de Saint-Maur.
- 3 Avant l'entrée du village, prendre à gauche et encore à gauche, puis tout droit jusqu'au bois.
- 4 Après le bois, suivre le chemin qui descend entre les deux bornes. A l'intersection avec la route, poursuivre tout droit en direction du bois. Continuer en lisière par la droite pour rejoindre la route. L'emprunter par la gauche, longer le cimetière et poursuivre jusqu'aux habitations de Neufvy-sur-Aronde.
- 5 Quitter la route pour prendre le chemin à droite et repartir à travers le plateau céréalière, au niveau du panneau de la salle du Jeu de Paume. Poursuivre jusqu'au bosquet du Buisson Pouilleux. Au bout du chemin, partir à droite jusqu'à la route. L'emprunter par la gauche jusqu'à la ferme du Bout du Bois.
- 6 A la ferme, prendre à gauche la route qui descend. A la remontée, laisser la 1ère intersection à gauche pour partir à droite.
- 7 Au carrefour suivant, partir à droite, le chemin remonte. Continuer tout droit jusqu'à l'entrée de Méry-la-Bataille et emprunter ensuite la rue de Moyenneville avant de tourner à gauche sur la route qui sort du village. Virer à droite dans le chemin goudronné et poursuivre en direction de Belloy. Après le calvaire, poursuivre tout droit.
- 8 Dans le village, partir en direction de l'église. La longer par la droite et poursuivre tout droit sur la route en direction de Lataule. A la fourche, virer à droite puis tout droit sur le chemin en direction du bois.
- 9 A la sortie du Bois Saint-Hubert, prendre à gauche. En bas, à la cabane, prendre à gauche et longer le bois jusqu'à la route. Prendre la rue Belloy en direction de Lataule pour retourner au point de départ.



Balisage, jaune PR



Le circuit des chars © Oise Tourisme / Samuel Dhote



Char abandonné à Lataule, juin 1918 © Coll. Didier Guénaff

# 11. MACHEMONT À LA DÉCOUVERTE DU PATRIMOINE

Ce parcours de 2 km, agrémenté de huit panneaux d'interprétation, vous invite à découvrir Machedmont, un village décoré par la Croix de Guerre 14-18 qui bénéficie d'un patrimoine exceptionnel.



Parcours	Particularité	Distance	Durée	Difficulté
Pédestre / Cycliste	ce circuit n'est pas une boucle	2 km	2 h	Facile

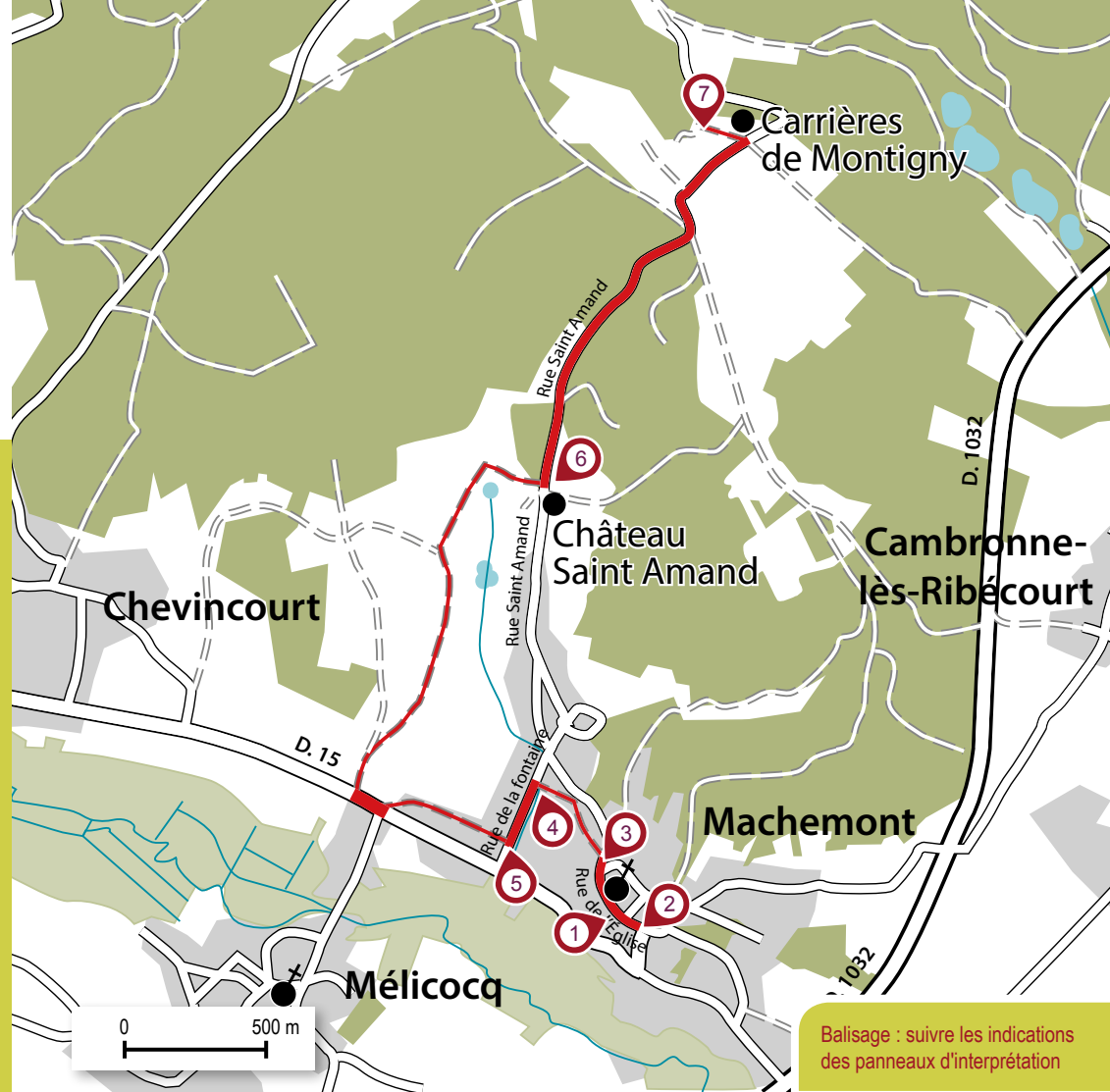
Occupée lors de l'offensive allemande de 1914, puis libérée un peu plus tard lors de la course à la mer, la région de Machedmont est à proximité du front durant toute la période du conflit. Tandis que les carrières de pierre du hameau de Montigny sont utilisées pour cantonner plusieurs régiments, le château de Saint-Amand, quant à lui, sert de poste de commandement. Défendu par la 72<sup>e</sup> division d'infanterie pendant la Bataille du Matz en juin 1918, le village sera complètement détruit.

Profitez de cette balade pour... visiter les carrières de Montigny ! Ces carrières sont un refuge pour les soldats de la Grande Guerre qui y ont laissé des témoignages et sculptures exceptionnels. Informations auprès de « La Machedmontoise » : [www.lescarrieresdemontigny.fr](http://www.lescarrieresdemontigny.fr) / 03 44 76 44 22

Variante : petite boucle possible du n°1 au n°5

Place de la Mairie de Machedmont

- 1 Le parcours débute devant la mairie-école de Machedmont. Continuer tout droit jusqu'au bout de la rue de l'église et passer devant trois belles demeures : le château Roberville, la propriété Chobeaux et la villa Elliot.
- 2 Faire demi-tour pour rejoindre l'église St-Sulpice où se situe les deux monuments aux morts.
- 3 Face à l'église, sur la gauche, se diriger vers la croix en pierre à l'entrée du chemin des Écoliers.
- 4 Descendre la rue de la Fontaine sur la gauche.
- 5 Tourner à gauche et suivre la direction du circuit de randonnée « La montagne d'Hauette » pour rejoindre le château de Saint-Amand, poste de commandement et de logement pour les États-majors pendant la Grande Guerre. Il demeure une propriété privée.
- 6 Tourner à gauche et continuer tout droit sur la route, qui traverse les Bois du Fond Dieux, pour rejoindre les carrières de Montigny, occupées par les régiments tout au long du conflit.



Balilage : suivre les indications des panneaux d'interprétation



Enfants rentrés après l'évacuation, 1918 © Coll. La Machedmontoise



Château de Roberville © CC2V



Les carrières de Montigny © Musée Territoire 14-18



Visite dans les carrières © Oise Tourisme/ Comdesimages

Coord. GPS : 49.497082, 2.873039  
Distance Ligne Rouge : 5 km

## 12. NAMPCEL ET L'ARMÉE ALLEMANDE

Plongez dans la vie quotidienne de Nampcel pendant l'occupation allemande grâce à ce parcours de 2,5 km agrémenté de panneaux d'interprétation.

Nampcel est occupé dès le 31 août 1914 et ce jusqu'en mars 1917, date du repli allemand sur la Ligne Hindenburg. Ce village de l'arrière-front est à nouveau entre les mains des troupes impériales entre mai et août 1918.

Presque intégralement détruit pendant le conflit, seules deux maisons ont survécu et sont visibles de nos jours. L'Abri du Kronprinz fait partie des nombreux vestiges du village de Nampcel qui témoignent du passage des soldats et de la proximité des combats.

Profitez de cette balade pour... visiter l'Abri du Kronprinz ! Ce blockhaus allemand, centre de commandement régimentaire, est l'un des vestiges les plus imposants de la Grande Guerre sur le territoire. Informations auprès de l'Office de Tourisme Pierrefonds, Lisières de l'Oise : [www.destination-pierrefonds.fr](http://www.destination-pierrefonds.fr) / 03 44 42 81 44



Civils devant l'église dans les années 1910 © coll. Didier Guénaff

Coord. GPS: 49.485777,3.098441  
Distance Ligne Rouge: 1 km



Parcours	Distance	Durée	Difficulté
Pédestre	2,5 km	1 h 30	Très facile

Circuit inscrit au PDIPR

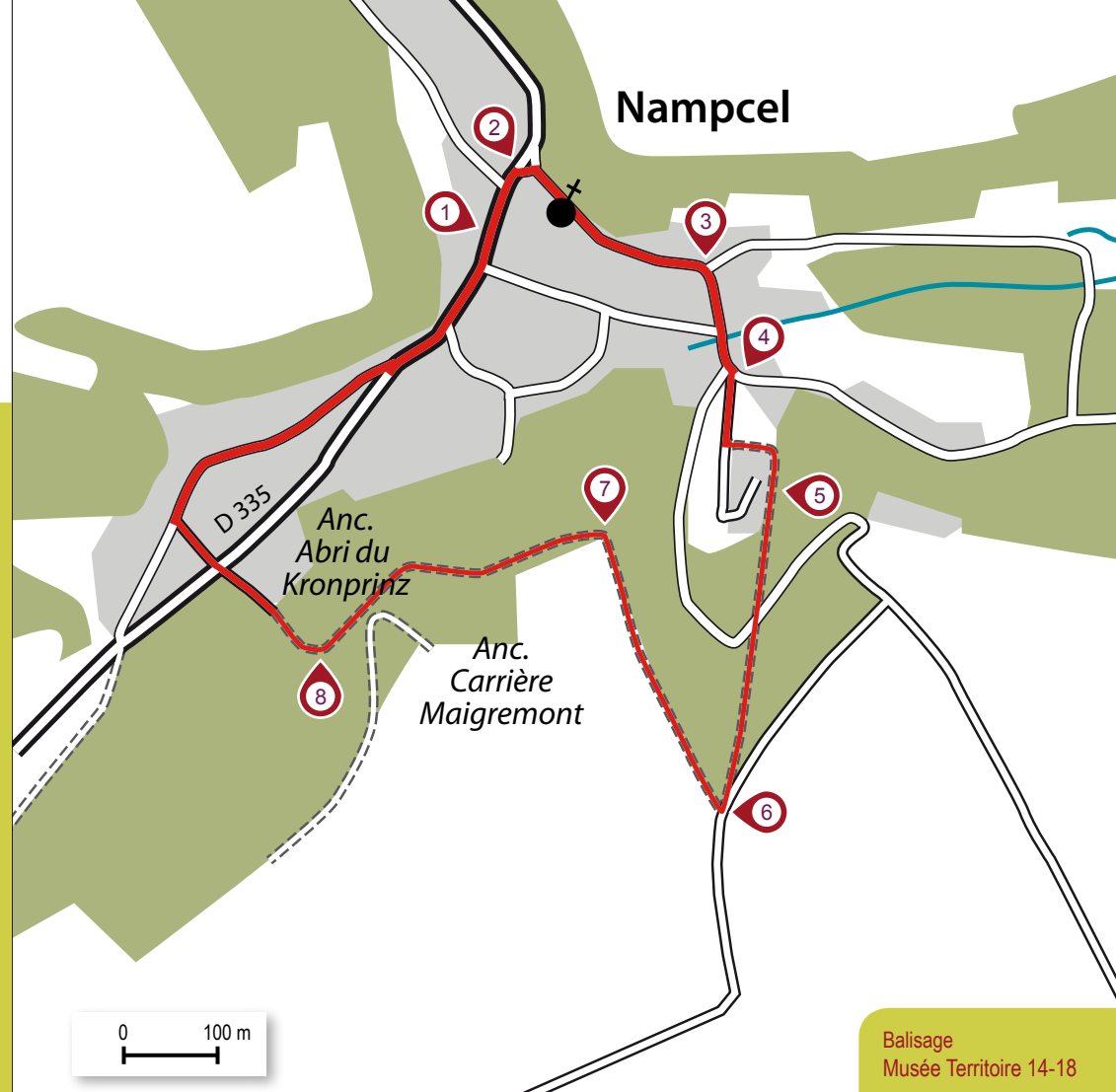


place de la Mairie

- 1 Le parcours débute place de la Mairie à Nampcel devant le premier panneau d'interprétation.
- 2 Prendre à droite, la rue de l'Abbé où se situe le second panneau d'interprétation.
- 3 A l'intersection, prendre à droite et continuer tout droit dans cette rue.
- 4 A la seconde intersection, en face, prendre le chemin du Pertron au Couvillot. Attention, tourner à gauche pour longer le mur de la bâtisse. Le troisième panneau d'interprétation se situe après la maison, dans la montée.
- 5 Continuer tout droit, traverser la route et suivre le chemin rural.
- 6 Une fois sorti du chemin, sur le plateau, prendre à droite et emprunter le chemin de la rue Hatte en longeant le bois afin d'atteindre le quatrième panneau.
- 7 Suivre le chemin principal pour redescendre vers le village où se situe le cinquième panneau.
- 8 Continuer sur le chemin principal qui bifurque à droite. Entrer dans le chemin du Bois du Fay. Passer devant l'Abri du Kronprinz avant de lire le dernier panneau qui se situe à gauche. Pour revenir au point de départ, traverser la rue principale, aller au bout du chemin du Bois du Fay puis prendre à droite et continuer tout droit.



Nampcel en 1915 © Coll. Didier Guénaff



L'Abri du Kronprinz © CCL0



Le cimetière allemand de Nampcel © JP Gilson



# 13. NOYON ET LA GRANDE GUERRE

Découvrez ce parcours de 2,5 km où la grande et la petite Histoire se mêlent, témoignage de la vie quotidienne à Noyon pendant la Première Guerre mondiale.

« Les Allemands sont à Noyon » sont les mots de Clemenceau en août 1915, inquiet de la situation de la cité historique de Saint-Eloi. De fait, dès septembre 1914, la ville est occupée par les troupes allemandes. L'Hôtel de ville et le théâtre sont réquisitionnés, les enseignes traduites en allemand. Libéré en 1917, Noyon subit par la suite des bombardements intenses des deux camps adverses durant l'offensive allemande du printemps 1918. Détruite à 80%, la reconstruction débute en 1919 pour s'achever au lendemain de la Seconde Guerre mondiale.



Parcours	Distance	Durée	Difficulté
Pédestre	2,5 km	1 h 30	Très facile



place de la l'Hôtel de Ville

- Le parcours débute place Bertrand Labarre à Noyon, devant la fontaine. Prendre la rue à gauche sur 50 m, puis la rue du Long Pont à gauche. Au niveau de la rue des Tanneurs, tourner à droite. Avancer jusqu'au croisement avec la rue de Paris et marquer une pause devant le Conservatoire, au n°19.
- Remonter la rue de Paris pour atteindre la place Aristide Briand. Passer devant le Théâtre du Chevalet et le Musée Calvin.
- Emprunter la rue Calvin. Continuer jusqu'à l'intersection avec la rue Saint-Antoine et tourner à droite, en direction de la cathédrale.
- Contourner d'abord la cathédrale par la gauche sur le parvis puis par la rue Corbault en passant sous la porte du même nom.
- Prendre la première à gauche, puis tourner encore à gauche rue de Gruny. Continuer jusqu'à la rue de l'Hôtel Dieu et tourner à droite pour rejoindre le boulevard Mony. Au boulevard, tourner à gauche et continuer tout droit sur une vingtaine de mètres. Traverser la voie pour rejoindre le centre de la place du 9<sup>e</sup> Cuirassier. Poursuivre boulevard Gambetta, à gauche. A l'intersection avec l'avenue Alsace Lorraine, poursuivre sur la gauche jusqu'au cimetière militaire.
- Faire demi-tour en reprenant le même itinéraire jusqu'au chevet de la cathédrale. Faire le tour de l'édifice et rejoindre le jardin de l'Évêché.
- Se diriger vers le parvis de la cathédrale et sur le chemin, observer le monument aux morts sur la gauche. Emprunter la rue de l'Évêché et continuer tout droit rue du Général de Gaulle et enfin rue Saint-Eloi.
- Tourner à droite pour atteindre la place Saint-Médard. Tourner à nouveau à droite pour rejoindre l'Hôtel de Ville.




Profitez de cette balade pour... découvrir le vidéoguide « Noyon et la Grande Guerre » ! A télécharger gratuitement sur Play Store et App Store. Des tablettes sont également disponibles en location à l'Office de Tourisme du Pays Noyonnais en Vallées de l'Oise.



La cathédrale de Noyon © O.T Pays Noyonnais en Vallées de l'Oise



Passage en revue des troupes allemandes pendant l'occupation (1914-1917) © Musées de Noyon



Pas de balisage, circuit vidéoguidé



Le monument aux morts de Noyon © O.T Pays Noyonnais en Vallées de l'Oise



Le cimetière militaire de la ville de Noyon © Musée Territoire 14-18

Coord. GPS : 49.580678,3.000276  
Distance Ligne Rouge : 10 km

# 14. PLESSIER-DE-ROYE

## CIRCUIT HISTORIQUE DE LA BUTTE DU PLÉMONT

Grâce à dix panneaux d'interprétation, découvrez l'histoire de Plessier-de-Roye, un village au cœur des combats particulièrement violents de 1918 qui ont définitivement marqué le château renaissance et l'église.

Le front se fixe dans la région de Lassigny fin septembre 1914. Alors que les Français conservent Plessier-de-Roye, les Allemands occupent une position plus avantageuse qui domine les environs : la Butte du Plémont. Les troupes du Kaiser y entreprennent des travaux importants pour renforcer leur système défensif : blockhaus, casemates et abris souterrains transforment le Plémont en véritable forteresse. Le 3 mars 1918, un an après leur repli, les Allemands reviennent dans la région. Ils s'élancent à l'assaut de Plessier-de-Roye et du Plémont. Le 9 juin 1918, ils s'emparent de ce dernier après avoir été retardés par la résistance acharnée des soldats du 4<sup>e</sup> Cuirassier.



Parcours	Distance	Durée	Difficulté
Pédestre	2,5 km	1 h 30	Très facile

Circuit inscrit au PDIPR

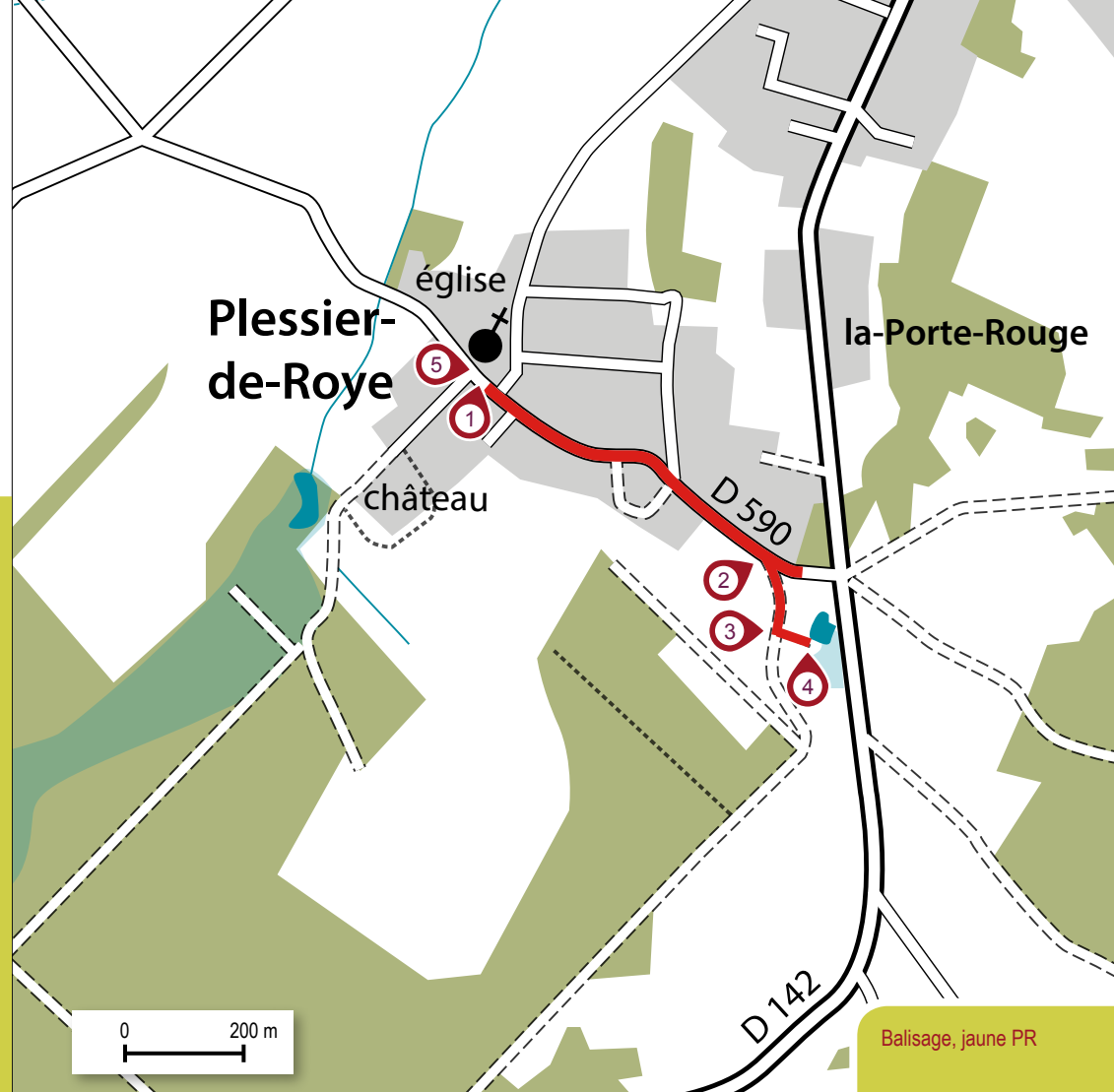


place de l'Église

- 1 Le parcours commence sur la place de l'église de Plessier-de-Roye. Longer la rue Sanvic sur votre droite et continuer tout droit. Poursuivez le long de la RD 590 jusqu'à l'Espace St-Jean situé à la sortie du village.
- 2 A l'entrée du parc St-Jean, bifurquer à droite sur le chemin.
- 3 Continuer sur 50 m. Prendre à gauche afin de traverser le parc et se diriger vers le petit plan d'eau. A l'arrière de celui-ci, monter sur la butte afin de découvrir les trois panneaux sur la bataille du Plémont.
- 4 Revenir sur ses pas pour rejoindre le village et la place de l'église.
- 5 Face au monument aux morts, découvrir le dernier panneau et traverser le cimetière vers le chemin de mémoire érigé dans le cloître.



Église de Plessier-de-Roye © CCPS



Cloître de Plessier-de-Roye © CCPS

Coord. GPS : 49.578143,2.830465  
Distance Ligne Rouge : 2 km



Monument aux morts © CCPS



Château renaissance © Sources et Vallées / Gilson

# 15. THIESCOURT CIRCUIT HISTORIQUE

Parcourez ce circuit de 8,5 km au cœur du massif de la Petite Suisse et plongez dans l'histoire des combats et des carrières souterraines avant de faire une étape à la nécropole française et le cimetière allemand de Thiescourt.



Parcours	Distance	Durée	Difficulté
Pédestre / VTT	8,5 km	2 h 10	Moyenne

En mars 1917, l'armée allemande se replie sur la Ligne Hindenburg et applique la tactique de « la terre brûlée ». Alors que les villages subissent de nombreuses destructions, les habitants tentent de reprendre possession de leurs terres dévastées. En juin 1918, les Allemands sont de retour et s'emparent du massif de la Petite Suisse, situé aux portes de Compiègne. Les Français parviennent à les bloquer dans la vallée du Matz. En août 1918, après d'âpres combats, la région est définitivement libérée.

Profitez de cette balade pour... visiter la Carrière de la Botte à Connectancourt ! Les Allemands s'installent dans cette carrière dès 1914 afin d'être à l'abri des bombardements : le vaste réseau des souterrains du site constitue un emblématique témoignage de l'aménagement militaire durant la guerre de position. Informations auprès de « Les Souterrains 14-18 de la Carmoye » : a.petreaux@laposte.net / 06 26 58 12 23



Tranchée à la carrière de la Botte © OT Agglomération de Compiègne

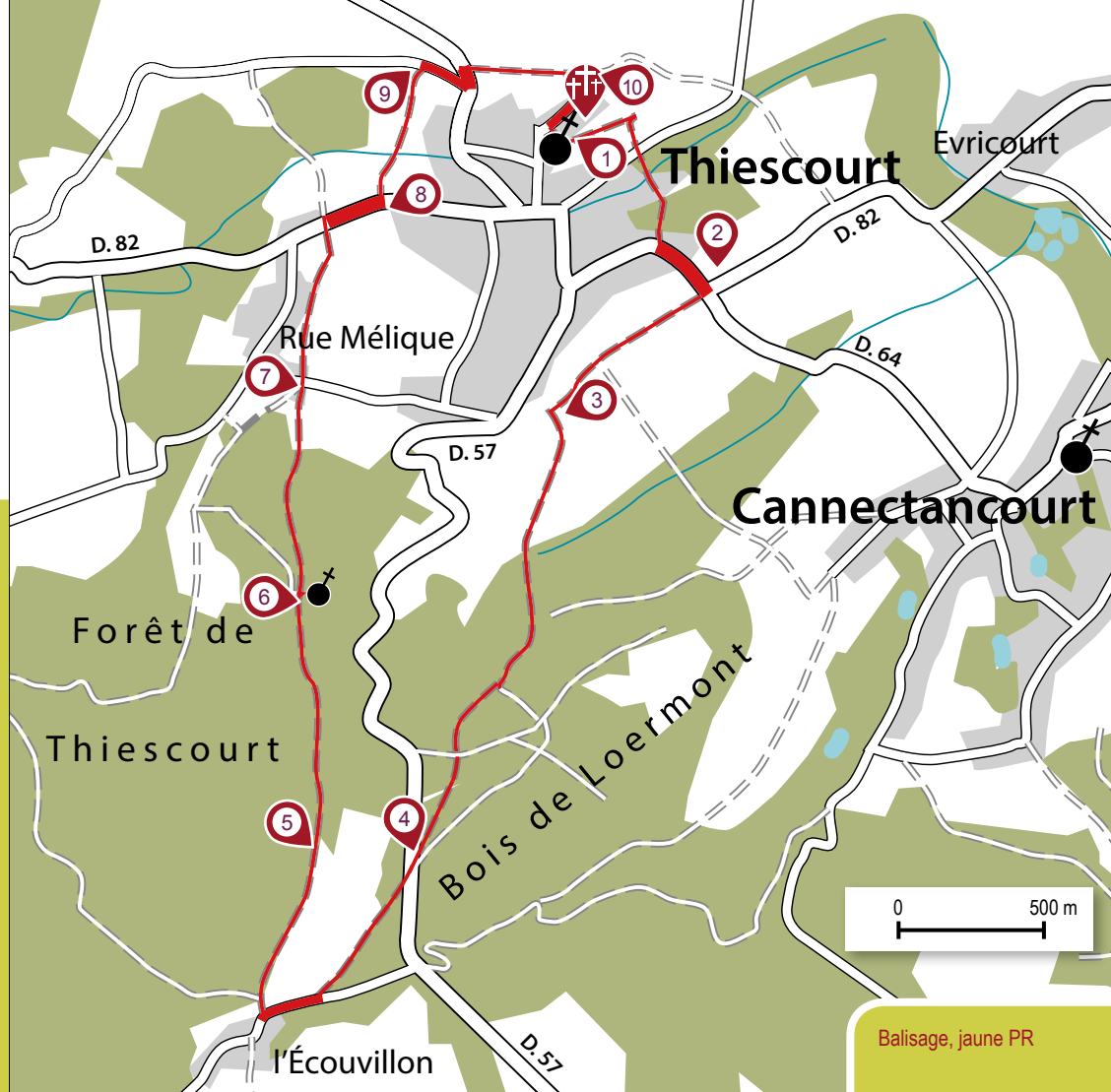
Coord. GPS : 49.567489,2883122  
Distance Ligne Rouge : 0 km

Circuit inscrit au PDIPR



place de l'Église

- 1 La balade commence à l'église de Thiescourt. Contourner le cimetière et emprunter le chemin à droite, entre les pâturages. 300 m plus loin, bifurquer à droite, puis descendre le chemin. Longer un ancien silo agricole pour franchir le ruisseau de la Broyette et remonter la voie pour rejoindre la route départementale.
- 2 Prendre à gauche et suivre l'accotement le long de la RD 82 jusqu'au carrefour de la croix du Tilleul. Poursuivre sur le chemin empierré à droite.
- 3 Au bout de la voie, tourner à gauche et traverser le Bois de Loermont.
- 4 Franchir la route départementale afin de rejoindre 30 m plus à gauche un chemin qui conduit au Hameau de l'Écouvillon. Avant les habitations, prendre le chemin de droite et longer le bois sur 700 m.
- 5 Entrer dans le bois et continuer tout droit. Puis, longer les anciennes carrières de pierre de Saint-Albin et traverser la clairière de la Chapelle Saint-Albin.
- 6 A l'intersection, prendre à gauche pour redescendre et rejoindre le chemin de la Fontaine aux Loups. Poursuivre à droite pour atteindre le carrefour de la Croix Blanche.
- 7 Au croisement, traverser la route et emprunter le chemin qui conduit à la route départementale.
- 8 A l'intersection, tourner à droite et suivre l'accotement. Bifurquer sur le premier chemin à gauche afin de franchir La Broyette.
- 9 Sur le haut du chemin, se diriger à droite. Au niveau de la route départementale, partir sur le chemin situé à 50 m à gauche afin de rejoindre le croisement qui mène à la nécropole française et au cimetière allemand de Thiescourt.
- 10 Rejoindre l'église et son aire de stationnement.



Balisage, jaune PR



Panneau d'interprétation © CCPS



Nécropole française et allemande de Thiescourt © Sources et Vallées / Gilson

# 16. THOUROTTE LA CITÉ SAINT-GOBAIN

2,5 km de parcours et huit panneaux d'interprétation pour découvrir le bouleversement industriel qu'a vécu la commune de Thourotte, au lendemain de la Première Guerre mondiale.

En 1919, le groupe Saint-Gobain jette son dévolu sur Thourotte pour reconstruire en un seul lieu ses usines détruites pendant la guerre. Ce petit village bénéficie d'espaces et d'axes de communication qui suscitent l'intérêt de l'entreprise. En partie financées grâce aux dommages de guerre, la glacerie de Chantereine et la cité ouvrière voient ainsi le jour. Thourotte est transformé et symbolise, notamment par son modernisme, la renaissance d'une région ravagée par plusieurs années de guerre.



Parcours	Distance	Durée	Difficulté
Pédestre	2,5 km	1 h 30	Très facile

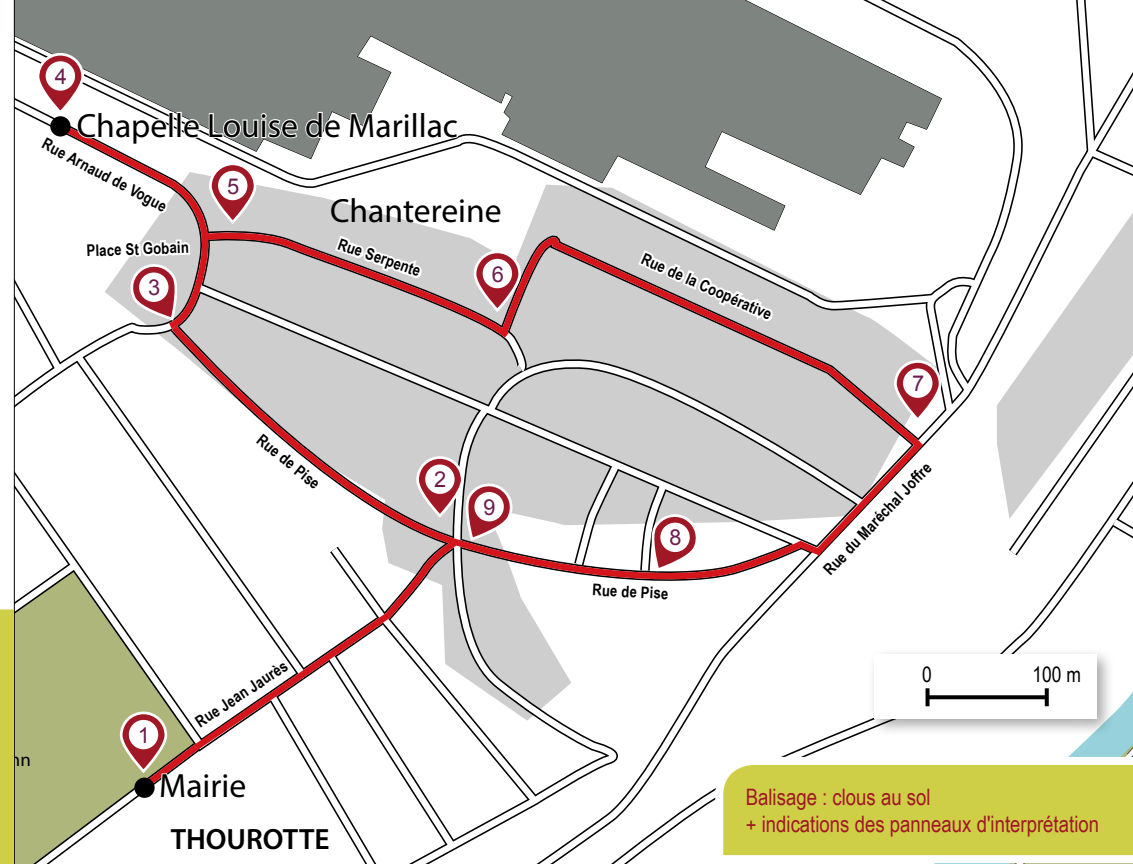


place de la Mairie de Thourotte

- 1 Le parcours commence à la mairie de Thourotte où se situent deux panneaux d'interprétation. Se diriger vers le troisième en empruntant la rue Jean Jaurès jusqu'au rond-point.
- 2 Face au panneau, prendre la rue de Pise sur la droite.
- 3 Tourner à droite vers la place Saint-Gobain, lieu d'accueil des diverses manifestations et cérémonies de l'entreprise.
- 4 Poursuivre le chemin jusqu'à la chapelle Louise de Marillac et l'ancien dispensaire de Saint-Gobain. Traverser la rue et revenir sur ses pas.
- 5 Prendre la rue Serpente.
- 6 Prendre à gauche la rue de la Coopérative à l'architecture singulière. Continuer jusqu'à l'entrée de l'usine Saint-Gobain.
- 7 Face au panneau, prendre à gauche puis la 3<sup>e</sup> rue à droite, rue de Pise.
- 8 Continuer à droite après l'école maternelle et primaire, un service éducatif également proposé par l'entreprise.
- 9 Au rond-point, prendre à gauche rue Jean Jaurès.



La Cité Saint-Gobain en construction, 1920 © CC2V



Balisage : clous au sol  
+ indications des panneaux d'interprétation



Le parcours Saint-Gobain © CC2V

Coord. GPS : 49.479049, 2.883502  
Distance Ligne Rouge : 10 km



Thourotte © Ville de Thourotte

# 17. TRACY-LE-MONT

## SUR LES SENTIERS DE LA GRANDE GUERRE



Parcours	Distance	Durée	Difficulté
Pédestre	6,2 km	2 à 3 h	Facile

Découvrez la tragique histoire de Tracy-le-Mont et des civils de ce territoire pendant la guerre grâce à ce parcours de 6 km balisé par des panneaux d'interprétation et des silhouettes de Poilus.

À la veille de la Première Guerre mondiale, Tracy-le-Mont est un village dynamique d'environ 2000 habitants, célèbre pour ses usines de brosses. Dès le 31 août 1914, il est envahi par les Allemands puis est finalement libéré quelques jours plus tard, le 13 septembre.

Situé à proximité du front, le village est plusieurs fois bombardé. Il sert de point de départ à la bataille de Quennevières en juin 1915 qui fait plus de 14 000 pertes. Un siècle plus tard, la population de Tracy-le-Mont est toujours inférieure à celle d'avant 1914.

Profitez de cette balade pour... visiter les carrières de Tracy-le-Mont ! Proches du front, ces carrières sont un refuge pour les soldats de la Grande Guerre qui y ont laissé des témoignages et sculptures exceptionnels.

Informations auprès de l'Office de Tourisme Pierrefonds, Lisières de l'Oise : [www.destination-pierrefonds.fr](http://www.destination-pierrefonds.fr) / 03 44 42 81 44



Ferme de Quennevières en ruines © Didier Guénaff



Tracy-le-Mont : Colonel aux côtés de Zouaves et de Tirailleurs, 1915 © Didier Guénaff

Coord. GPS : 49.28345,3.00625  
Distance Ligne Rouge : 1 km

Circuit inscrit au PDIPR



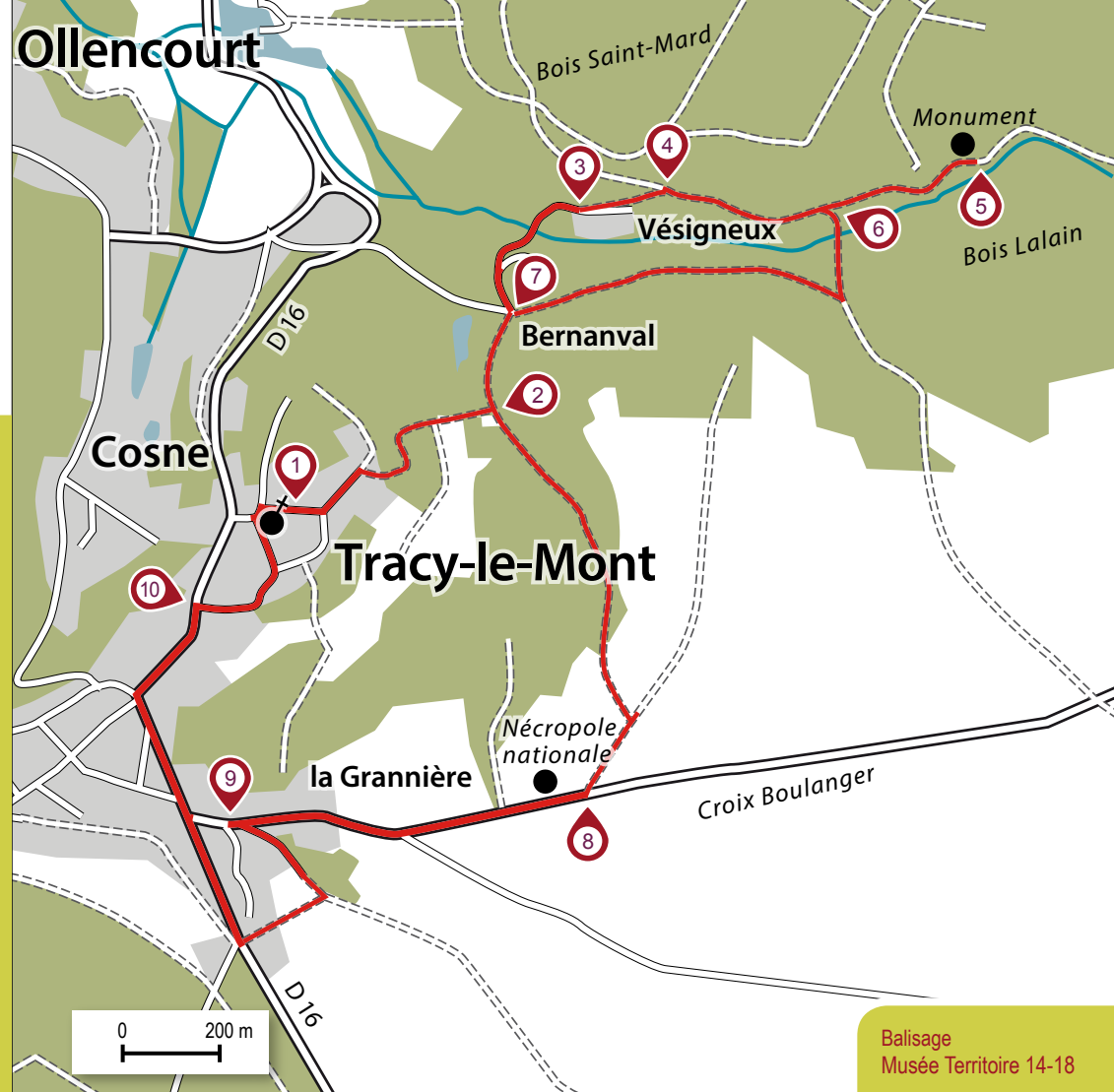
place de l'église

- 1 Le parcours débute derrière l'église de Tracy-le-Mont, devant un panneau d'interprétation. Continuer tout droit et descendre les escaliers.
- 2 A l'intersection, prendre à gauche puis continuer tout droit. Passer le hameau de Bernanval.
- 3 Prendre sur la gauche en direction de Bimont.
- 4 Au croisement, continuer tout droit, passer devant l'ancienne ferme de Bimont puis continuer jusqu'à l'ancien cimetière.
- 5 Faire demi-tour.
- 6 Au premier croisement, prendre à gauche. Au suivant, prendre à droite.
- 7 A l'intersection, tourner à gauche puis continuer tout droit pour déboucher sur le plateau à proximité de la nécropole nationale.
- 8 Emprunter la route à droite jusqu'à rentrer dans la commune.
- 9 Prendre la première à gauche, longer les carrières de Tracy-le-Mont. Puis, prendre à droite et continuer tout droit le long de la rue Principale.
- 10 Tourner à droite à l'emplacement de l'ancienne commanderie templière. A l'intersection, tourner à gauche et rejoindre l'église.



Cimetière militaire de Tracy-le-Mont © Oise Tourisme / Grégory Smellinckx

## Ollencourt



0 200 m

Balisage  
Musée Territoire 14-18



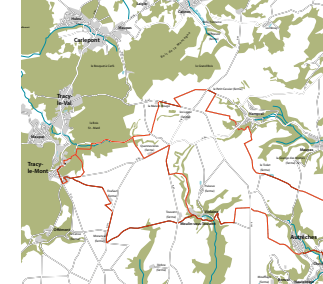
Carrières de Tracy © Oise Tourisme / Grégory Smellinckx



Balade © Oise Tourisme / Grégory Smellinckx

# 18. TRACY-LE-MONT / MOULIN-SOUS-TOUVENT / AUTRÊCHES / NAMPCÉL

## L' OISE SOISSONNAISE ET LA GRANDE GUERRE



VOIR CARTE SUIVANTE



Parcours	Distance	Durée	Difficulté
Pédestre / Cycliste / Équestre	39,2 km	10 h	Très difficile



place de l'Église

De Tracy-le-Mont situé à l'arrière-front français, en passant par la butte des Zouaves et les villages de Nampcel, Moulin-sous-Touvent et Autrêches occupés par les Allemands, ce parcours de 39 km vous permet de marcher dans les pas des soldats qui ont combattu en ces lieux.

Théâtre d'affrontements sanglants en 1914 et en 1915 lors de la bataille de Quennevières, plusieurs dizaines de milliers de soldats sont morts sur ce plateau. Des vestiges hérités de la Grande Guerre, qu'ils soient allemands ou français, subsistent sur ce territoire et permettent aujourd'hui de se remémorer ce terrible conflit.

Profitez de cette balade pour... visiter les carrières de Tracy-le-Mont ! Proches du front, ces carrières sont un refuge pour les soldats de la Grande Guerre qui y ont laissé des témoignages et sculptures exceptionnels. Informations auprès de l'Office de Tourisme Pierrefonds, Lisières de l'Oise : [www.destination-pierrefonds.fr](http://www.destination-pierrefonds.fr) / 03 44 42 81 44



6 juin 1915, Charge d'une section de Zouaves sur le plateau de Quennevières, 1915 © CCLLO



Zouaves à Quennevières, 6 juin 1915 © Didier Guénaff

Coord. GPS : 49.26.620, 3.07.560  
Distance Ligne Rouge : 3 km

1 La randonnée débute sur la place de l'église à Tracy-le-Mont. Emprunter la rue de l'église. 2 Au bout de la rue de la Fontaine Saint-Brice, descendre les escaliers sur le chemin qui porte le même nom. 3 Tourner à gauche sur la rue Herpert. 4 Prendre la première à droite, chemin de Bernaval. 5 Au bout de chemin, prendre à gauche sur le chemin de la Hayette. 6 Puis, tourner à droite sur le chemin de Bimont. Continuer tout droit jusqu'à l'intersection et la silhouette de zouave. 7 Prendre le chemin de terre en direction de la Ferme de Maison Rouge. 8 Arriver à la D 145, prendre à droite. 9 Tourner à gauche sur le chemin. 10 Prendre la première à droite. 11 Continuer sur le chemin jusqu'au Petit Cessier. 12 Continuer tout droit. 13 Prendre à droite sur l'ancienne chaussée Brunehaut. 14 Prendre à gauche sur le chemin de Nampcel aux Loges. 15 Tourner à droite, faire 100 m et s'engager à gauche pour redescendre vers le village. 16 Franchir le petit fossé à gauche et continuer jusqu'à la rue. 17 Prendre à droite puis le premier chemin à gauche, traverser la rue principale et s'engager dans la montée vers le bois. 18 Suivre le chemin, rester sur la sente à l'orée du bois. 19 A l'intersection, emprunter le chemin

à droite et sortir du bois. 20 Continuer à monter sur la droite, rue de Hatte. 21 Prendre à droite sur le chemin du Champ Havet. 22 Tourner à droite sur le chemin du Tillolet à Nampcel. 23 Prendre à gauche sur le chemin de Puiseux au Tillolet. 24 Continuer tout droit. Rejoindre et suivre la signalétique du parcours « Sur les traces du 35<sup>e</sup> R.I ». 25 Au panneau St-Victor, prendre la deuxième à droite, vers la plaine. 26 Tourner à droite sur le chemin de St-Pierre-lès-Bitry à Blérancourt. 27 Prendre à gauche, traverser la RD 145 et continuer sur le chemin. Passer la borne 152. 28 Au bout du chemin, tourner à droite jusqu'au centre du village de Moulin-sous-Touvent. 29 Avancer sur la rue du général Collardet, passer l'église et la mairie, tourner à gauche puis continuer sur la voie de Moulin-sous-Touvent à Attichy. 30 Traverser la D 85, aller tout droit sur le chemin de Moulin-sous-Touvent à St-Crépin-aux-Bois. Continuer jusqu'à la D 335. 31 Tourner à droite sur la D 335. 32 Tourner à gauche sur le Chemin de Bitry. 33 Prendre à droite sur le Chemin de la Cense à L'Ecafaut.

34 Prendre à gauche en direction de la ferme de l'Ecafaut. 35 Tourner à gauche sur le chemin de Tracy-le-Mont à Blérancourt. 36 Tourner à gauche sur la rue du Cimetière. 37 Prendre à gauche le chemin des Carrières puis suivre la signalétique du parcours « Sur les traces de la Grande Guerre » pour rejoindre le point de départ.

### Variante pédestre

29 Continuer sur la rue du Général Collardet. Passer devant le cimetière et prendre le chemin dans le ravin du Martinet. 38 A l'intersection, tourner à gauche et continuer jusqu'à la D 85. 39 Tourner à droite sur la D 85 et continuer tout droit jusqu'à la D 335. 40 Tourner à gauche. Passer devant la ferme de Quennevières. 41 Tourner à droite pour rejoindre le chemin de Bimont.



Église d'Autrêches détruite © CCLLO



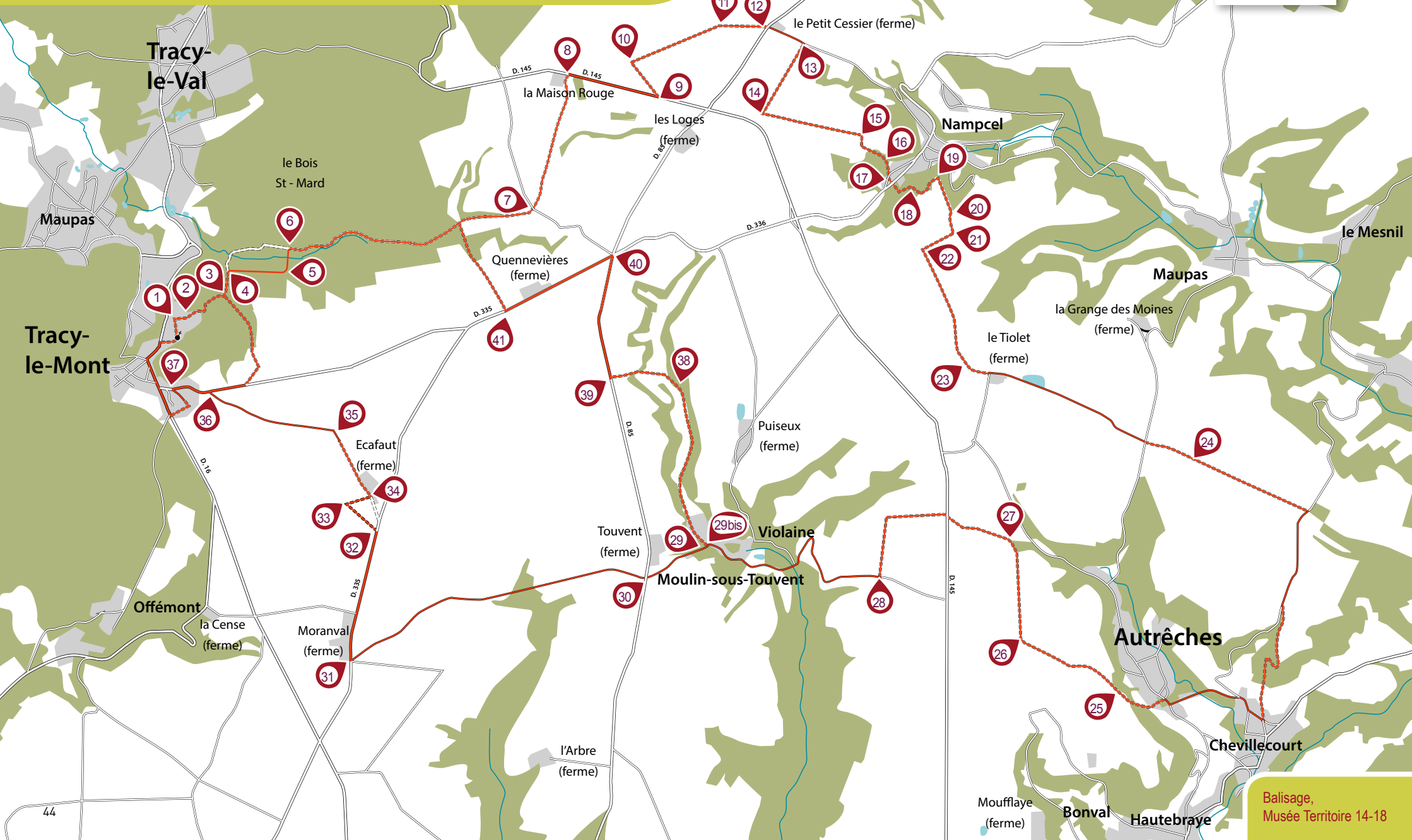
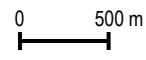
Promenade à Tracy-le-Mont © CCLLO



Silhouette de Poilu © Oise Tourisme

# TRACY-LE-MONT / MOULIN-SOUS-TOUVENT / AUTRÊCHES / NAMPCCEL

L' OISE SOISSONNAISE ET LA GRANDE GUERRE



Balisage,  
Musée Territoire 14-18

# 19. RESSONS-LE-LONG LA VOIE FERRÉE

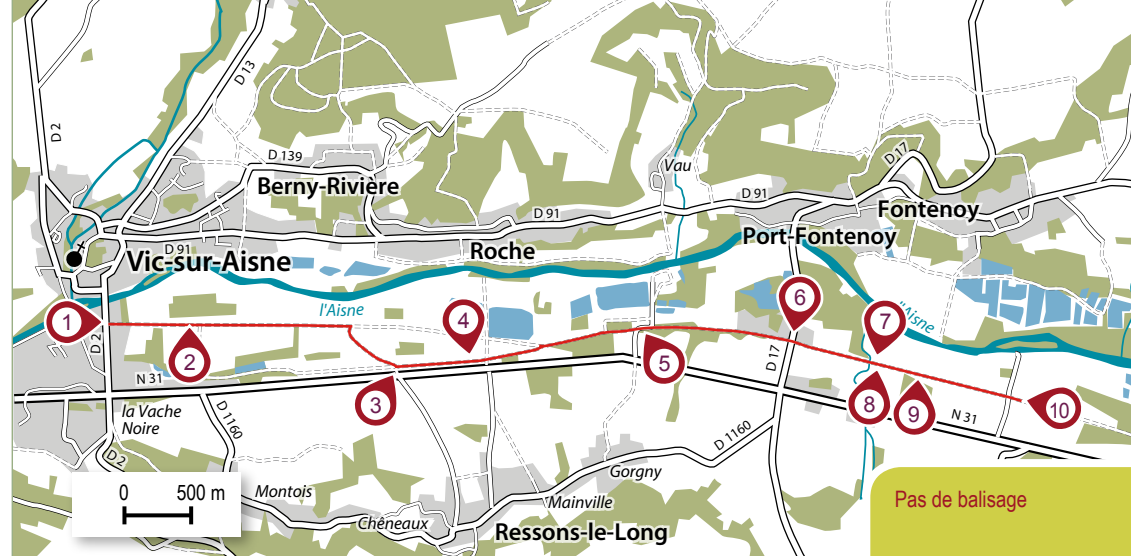
Un circuit de 6,5 km à la découverte du patrimoine industriel de la région : la voie de chemin de fer Compiègne-Soissons et son rôle pendant la Grande Guerre

C'est à partir de 1876 que la région de Vic-sur-Aisne se préoccupe de l'installation d'une ligne de chemin de fer entre Compiègne et Soissons.

Le 31 juillet 1870, le Plan Freycinet désigne le territoire de Ressons-le-Long, et plus précisément La Vache Noire pour accueillir la nouvelle gare. Pendant la Première Guerre mondiale, la voie ferrée ainsi que la rivière l'Aisne assurent le transport du ravitaillement. Vic-sur-Aisne devient alors la plate-forme centrale pour l'approvisionnement du front.



Parcours	Particularité	Distance	Durée	Difficulté
Pédestre / VTT	ce circuit n'est pas une boucle	6,5 km	1 h 30	Facile



Nécropole nationale - Ambleny © OT Retz-en-Valois

Coord. GPS : 49.400666, 3.114204  
Distance Ligne Rouge : 0 km

- 1 La randonnée débute à la Vache Noire, sur la Chaussée Brunehaut. Passer le panneau d'interprétation.
- 2 Suivre cette voie sur 1,5 km. A la deuxième intersection, prendre à droite.
- 3 Descendre jusqu'à la maison puis reprendre le sentier sur la gauche. Après 650 m, traverser la voie et continuer sur le sentier.
- 4 Possibilité de prendre à gauche sur 150 m pour admirer la croix Jean Guérin et d'anciennes sablières. Revenir sur ses pas.
- 5 A la nouvelle intersection, continuer tout droit jusqu'à la route. Traverser celle-ci puis reprendre le sentier en face. Continuer sur 1 km.
- 6 Passer sous un pont.
- 7 Après 500 m, passer au-dessus du ru de Retz.
- 8 Laisser la maison de l'ancien garde-barrière sur la droite. Continuer sur ce chemin pendant 500 m.
- 9 Possibilité de prendre le sentier sur la droite qui longe le Bois Robert. Il mène à la nécropole nationale d'Ambleny. Revenir sur ses pas.
- 10 Continuer 750 m sur le sentier jusqu'au panneau d'interprétation qui marque la fin du parcours.



L'ancienne voie ferrée - Ressons-le-Long © OT Retz-en-Valois



L'Aisne © OT Retz-en-Valois



## 20. VIC-SUR-AISNE SUR LES TRACES DES POILUS

Cette balade de 14 km associe la découverte de Vic-sur-Aisne à la visite de belles communes marquées par la Grande Guerre et nichées dans les paysages caractéristiques du Soissonnais.



Parcours	Distance	Durée	Difficulté
Pédestre / VTT	14 km	4 h 30	Moyenne



place du château

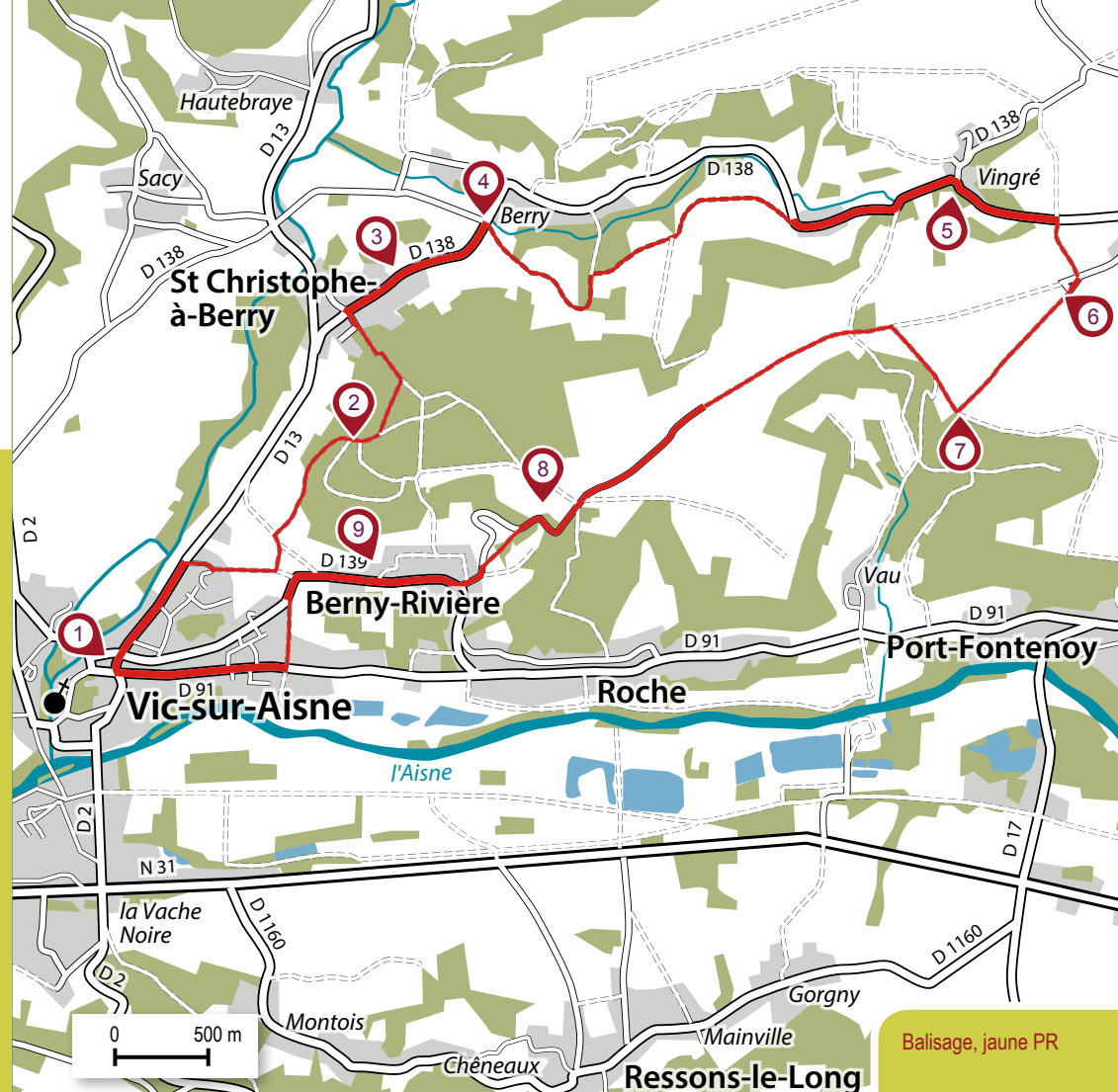
Le 12 septembre 1914, la Première bataille de la Marne vient de prendre fin. Les Allemands sont contraints de battre en retraite vers le nord et de franchir l'Aisne. Son cours est dominé par de hauts plateaux au sommet desquels se trouvent des carrières souterraines, les « creutes ». Elles offrent aux militaires des abris recherchés. En quelques jours, la guerre de mouvement laisse place ici à une guerre de position. Pour se protéger des tirs de l'artillerie allemande, les Français creusent alors leurs premières tranchées.



Profitez de cette promenade pour... découvrir le vidéoguide « Sur les pas d'Anne Morgan » !

A télécharger gratuitement sur Play Store et App Store. Un circuit jusqu'à Blérancourt sur les traces de cette américaine, pionnière de l'humanitaire qui fonde le CARD en 1917, destiné à venir en aide aux civils de la région.

- Le parcours débute sur la place de Vic-sur-Aisne, face au château. Prendre à droite vers Saint-Christophe-à-Berry. Emprunter la rue St-Christophe puis prendre à droite la rue de Presles. Au bout de 100 m, tourner à gauche en direction de Berny-Rivière. 300 m plus loin, prendre le premier chemin à gauche, en direction du bois. A la deuxième fourche, prendre à droite vers Chapeaumont.
- Après une légère montée, franchir la barrière munie d'une chicane et entrer dans le bois de Chapeaumont. Ne pas s'écarter de l'itinéraire balisé (propriété privée de chaque côté du chemin). Suivre les piquets blancs pendant 500 m puis bifurquer deux fois à gauche, en direction de la fontaine Ste-Anne. Sortir à gauche par le portail. Descendre sur 300m en direction de St-Christophe. En bas, avant la route, prendre à droite sur 100 m, puis à gauche.
- Au niveau de l'église de St-Christophe, passer devant le monument aux morts puis prendre à droite vers Berry.
- A 800 m, prendre le chemin à droite avant le pont. Parcourir 1 km et prendre à droite en direction de Vingré.
- Traverser le village. Passer devant le monument des Fusillés et prendre à droite au calvaire. Monter, reprendre à droite.
- Au monument de la Croix-Brisée, découvrez la symbolique de ce monument grâce au panneau d'interprétation. Puis, traverser la route et emprunter le chemin qui mène vers le bord du plateau.
- Face au bois, prendre le chemin à droite. A l'intersection, prendre celui de Berny-Rivière sur la gauche.
- Dans la descente, prendre le sentier à gauche menant au village.
- A hauteur de la mairie de Berny, prendre le chemin en face, en direction de Vic-sur-Aisne et continuer tout droit. En sortant de Berny, une maison porte des gravures laissées par les soldats. Regagner le centre de Vic-sur-Aisne.



Balilage, jaune PR



Donjon de Vic-sur-Aisne © OT Retz-en-Valois

Coord. GPS : 49.405765,3.114966  
Distance Ligne Rouge : 0 km



Monument aux fusillés de Vingré © OT Retz-en-Valois



Monument aux morts de Vic-sur-Aisne © OT Retz-en-Valois

## 21. VINGRÉ LES DERNIÈRES HEURES DES FUSILLÉS

Une balade émouvante de 4,6 km dans Vingré en souvenir des six soldats du 298<sup>e</sup> Régiment d'Infanterie « fusillés pour l'exemple » en 1914.

Dans les premiers mois du conflit, face à une armée qui n'a pas encore fait ses preuves, la justice militaire se montre particulièrement sévère. La punition pour l'exemple menace les soldats en cas d'actes d'insoumission.

Le 27 novembre 1914, une patrouille allemande attaque une tranchée française.

Une demi-section du 298<sup>e</sup> R.I se replie, à l'instar du sous-lieutenant. Ce recul est signalé et le Conseil de guerre condamne arbitrairement six soldats à la peine de mort. Le 4 décembre 1914 à 7h30, ils sont fusillés pour l'exemple à Vingré.

Profitez de cette balade pour... découvrir le vidéoguide « Fusillés et Mutins 14-18 » ! A télécharger gratuitement sur Google Play.

Profitez de cette balade pour... visiter les carrières de Confrécourt ! Proche du front, cette carrière est un refuge pour les soldats de la Grande Guerre qui y ont laissé des témoignages et sculptures exceptionnels.

Informations auprès de l'association « Soissonnais 14-18 » :

[www.soissonnais14-18.net](http://www.soissonnais14-18.net) / 03 23 55 17 18



Parcours	Distance	Durée	Difficulté
Pédestre	4,6 km	1 h 15	Facile

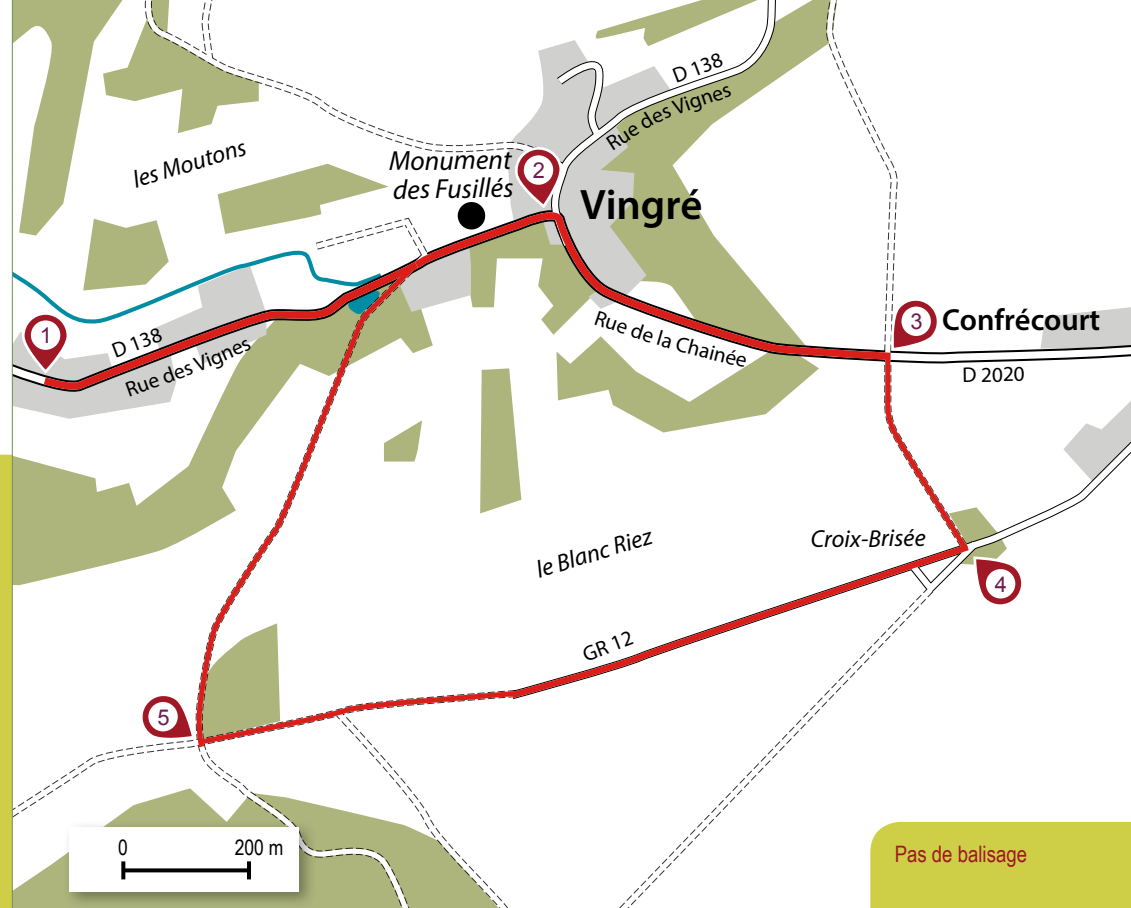


Hameau de Vingré

- 1 Le parcours débute rue des Vignes, à Vingré, devant le panneau d'interprétation. Continuer sur cette même rue.
- 2 Au carrefour en T, prendre à gauche. A 50 m se trouve l'ancien cimetière temporaire français. Revenir au carrefour et prendre la rue de la Chaînée, en direction du monument de la Croix-Brisée. Au sommet du plateau, 100 m après le rideau d'arbres, tourner à droite dans le chemin herbeux.
- 3 Au monument de la Croix-Brisée, tourner à droite et suivre le balisage rouge et blanc.
- 4 Après le bois, prendre à droite et regagner le village. A la fin du chemin, prendre la rue à gauche pour regagner le parking.



La Croix-Brisée © OT Retz-en-Valois



Pas de balisage



Cimetière militaire français temporaire © OT Retz-en-Valois

Coord. GPS : 49.4284,3.173245  
Distance Ligne Rouge : 6 km



Monument aux fusillés de Vingré © OT Retz-en-Valois



Pour en savoir plus sur nos visites guidées et toutes nos offres, découvrez le site internet dédié :

**www.musee-territoire-1418.com**

Espace Découverte du Musée Territoire 14 - 18  
19, rue de Verdun - 60153 Rethondes (03 44 90 14 18)



### Agglomération de la Région de Compiègne

Place de l'Hôtel de Ville  
60200 COMPIÈGNE  
03 44 40 01 00  
[www.compiegne-tourisme.fr](http://www.compiegne-tourisme.fr)

### Pays Noyonnais en Vallées de l'Oise

Place Bertrand Labarre  
60400 NOYON  
03 44 44 21 88  
[www.noyon-tourisme.com](http://www.noyon-tourisme.com)

### Pierrefonds, Lisières de l'Oise

Place de l'Hôtel de Ville  
60350 PIERREFONDS  
03 44 42 81 44  
[www.destination-pierrefonds.fr](http://www.destination-pierrefonds.fr)

### Retz-en-Valois

6 place Aristide Briand  
02600 VILLERS-COTTERÊTS  
03 23 96 55 10  
[www.tourisme-villers-cotterets.fr](http://www.tourisme-villers-cotterets.fr)



Parcourez la Ligne Rouge avec Augustin Berger sur votre smartphone



Réalisation 2017 : [www.doncameleon.net](http://www.doncameleon.net)

## Comment venir au Musée Territoire 14-18 ?

### En voiture

1h de Paris, 1h30 de Lille et 1h de Reims

### En train

Nombreuses dessertes en gares de Noyon, Compiègne et Villers-Cotterêts

### En avion

1h depuis les aéroports de Beauvais et de Roissy Charles-de-Gaulle

